

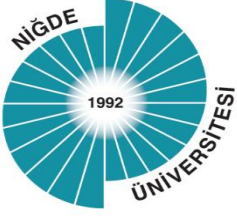
**T. C.
Niğde Üniversitesi
Sosyal Bilimler Enstitüsü
Tarih Anabilim Dalı
Yakınçağ Tarihi Bilim Dalı**

**ATATÜRK BARAJI'NIN İNŞASI SONRASINDA ADIYAMAN VİLAYETİ MERKEZ
KAZASINDAKİ KÖY KURULUŞLARI**

Yüksek Lisans Tezi

**Hazırlayan
Habib AYKAÇ**

**Niğde
Ağustos, 2013**



**T. C.
Niğde Üniversitesi
Sosyal Bilimler Enstitüsü
Tarih Anabilim Dalı
Yakınçağ Tarihi Bilim Dalı**

**ATATÜRK BARAJI'NIN İNŞASI SONRASINDA ADIYAMAN VİLAYETİ MERKEZ
KAZASINDAKİ KÖY KURULUŞLARI**

Yüksek Lisans Tezi

**Hazırlayan
Habib AYKAÇ**

**Danışman
Prof. Dr. Musa ŞAŞMAZ**

**Niğde
Ağustos, 2013**

YEMİN METNİ

Yüksek Lisans Tezi olarak sunduğum “**Atatürk Barajı'nın İnşası Sonrasında Adıyaman Vilayeti Merkez Kazasındaki Köy Kuruluşları**” başlıklı bu çalışmanın, bilimsek ve akademik kurallar çerçevesinde tez yazım kılavuzuna uygun olarak tarafımdan yazıldığını, yararlandığım eserlerin tamamının kaynaklarda gösterildiğini ve çalışmamın içinde kullanıldıkları her yerde bunlara atıf yapıldığını belirtir ve bunu onurumla doğrularım. 19/08/2013




Habib AYKAÇ

ONAY SAYFASI

Prof.Dr. MUSA ŞAŞMAZ danışmanlığında **HABİB AYKAÇ** tarafından hazırlanan **Atatürk Barajı'nın İnşası Sonrasında Adıyaman Vilayeti Merkez Kazasındaki Köy Kuruluşları** adlı bu çalışma jürimiz tarafından Niğde Üniversitesi Sosyal Bilimler Enstitüsü, Tarih Anabilim Dalı Yakınçağ Tarihi Bilim Dalında Yüksek Lisans Tezi olarak kabul edilmiştir.

Tarih: 29.08.2013

JÜRİ :

Danışman : Prof. Dr. Musa Şaşmaz 
Üye : Yrd. Doç. Dr. Salih Orhan 
Üye : Yrd. Doç. Dr. Hamdi Doğan 

ONAY :

Bu tezin kabulü Enstitü Yönetim Kurulu'nun Tarih ve sayılı kararı ile onaylanmıştır.

Doç. Dr. Mehmet ÖZEL
Enstitü Müdürü



ÖNSÖZ

Güneydoğu Anadolu Bölgesinde yer alan Adıyaman; tarihi, kültürel ve doğal güzellikleri bakımından zengin bir ilimizdir. Tarihi açıdan Kommagene uygarlığına sahip olan şehirde bu uygarlığın izleri olan Nemrut Dağı Ören yeri Dünya'nın sayılı kültür değerleri arasında yer almaktadır.

Türkiye'nin en büyük hidroelektrik santrali olan Atatürk barajı 1983 senesinde inşasına başlanmış ve 1992 senesinde işletmeye açılmıştır. Adıyaman-Şanlıurfa illeri arasında yer alan bu baraj Adıyaman iline bağlı çok sayıda yerleşim biriminin sular altında kalmasına sebep olmuştur. bu yerleşim birimlerinin bir kısmı oldukça eski tarihi geçmişi olan ören yerleridir. Hazırladığımız bu çalışma ile Atatürk Barajı'nın işletmeye açılması ile birlikte sular altında kalan köyler ile bunlara karşılık olarak yeni kurulan köy kuruluşlarının ortaya çıkarılmıştır.

Bu husus şehirde sosyoekonomik açıdan önemli değişikliklere sebep olmuştur. bu çalışmada ortaya çıkan sosyal ve ekonomik değişiklikler değerlendirilmiştir.

Bu araştırmanın planlanması ve gerçekleşmesinde ve çalışmanın her aşamasında bilgi ve tecrübeleriyle beni yönlendiren danışman hocam Sayın Prof. Dr. Musa ŞAŞMAZ'a şükranlarımı sunmayı bir borç bilirim. Ayrıca bu çalışmanın ortaya çıkarılmasında Adıyaman Vilayeti İl İdare Kurulu'na arşivlerini açarak bu çalışmada yaptıkları destekten dolayı teşekkür ederim.

Habib AYKAÇ

NİĞDE 2013

ÖZET

Adıyaman ili Güneydoğu Anadolu Bölgemizde bulunmaktadır. 1954 senesine kadar Malatya'ya bağlı bir kaza iken 1954'te vilayet statüsüne kavuşmuştur. Bölge tarihi ve kültürel açıdan oldukça köklü bir geçmişe sahiptir. 1983 senesinde inşasına başlanan ve 1992 senesinde işletmeye açılan Atatürk Barajı ile bölgede çok sayıda yerleşim birimi sular altında kalmıştır. Bunun üzerine Adıyaman vilayetinde yeni köy kuruluşları gerçekleştirilmiştir.

Yaptığımız çalışma üç bölümden oluşmakta olup birinci bölümde Adıyaman'ın tarihi geçmişi üzerinde durulmuştur. Özellikle bölgede kurulan Kommagene Uygarlığı dikkat çekmektedir. Bu uygarlığa ait Nemrut Ören yeri ise hala açık hava müzesi şeklindedir. Bölgeye çok sayıda turist gelmesini sağlamaktadır.

İkinci bölümde ise Adıyaman'ın idari taksimatı anlatılmıştır. Bu bölümde Adıyaman'ın Malatya'ya bağlı kaza iken durumu ile müstakil vilayet olması ayrı başlıklar altında ayrıntılı olarak değerlendirilmiştir.

Çalışmamın üçüncü bölümünde ise Atatürk Barajı'nın işletilmeye başlanması ile birlikte Adıyaman'da oluşturulan Köy kuruluşları değerlendirilmiştir. Köy kuruluşlarının değerlendirilmesi ile birlikte ortaya çıkan yeni sosyal ve ekonomik değişiklikler incelenmiştir.

ABSTRACT

Adiyaman is situated in the South-eastern Anatolia. Until 1954 Adiyaman was a district of Malatya Province and then it gained the status of province. The instruction of Atatürk dam began in 1983 and finished in 1992. Because of this dam many administrative units including some villages and district became under the water of the dam. In order to locate and settle these people down many many new villages were erected in the suitable locations away from the waters.

This dissertation consist of three chapters; in the First Chapter the history of Adiyaman was given and detailed were added. Especially the focus was concentrated on the Kommagene Civilization. The remnants of this civilization namely Nemrut Status is still open to public and it is the place of visit for the tourists.

In the Second Chapter administrative divisions of Adiyaman is detailed and very informative data are presented. In this part information about Adiyaman when it was in Malatya province are examined in detail.

In the Third Chapter after the opening of the Ataturk Dam, many new village establishments are carried out in detailed. The new situation after the village establishments are evaluated from the economic and social aspects.

İÇİNDEKİLER

YEMİN METNİ	II
JURİ ONAY SAYFASI	HATA! YER İŞARETİ TANIMLANMAMIŞ.
ÖNSÖZ	IV
ÖZET	V
ABSTRACT	VI
İÇİNDEKİLER	VII
KISALTMALAR	X
GİRİŞ	1
1. PROBLEM DURUMU	1
2. ARAŞTIRMANIN AMACI.....	1
3. ARAŞTIRMANIN ÖNEMİ	1
4. ARAŞTIRMANIN SINIRLILIKLARI.....	1
5. ARAŞTIRMANIN YÖNTEMİ	1
1. BÖLÜM	2
ADİYAMAN'IN TARİHİ	2
1.1. HİSNİMANSUR VE ADİYAMAN İSMİNİN MENŞEİ	2
1.2. ESKİÇAĞ'DA ADİYAMAN VE ÇEVRESİ.....	2
1.3. İSLAM HAKİMİYETİ ÖNCESİ DÖNEMDE ADİYAMAN VE ÇEVRESİ	4
1.4. İSLAM HÂKİMİYETİ SONRASI DÖNEMDE ADİYAMAN VE ÇEVRESİ.....	4
1.5. OSMANLI DEVLETİ DÖNEMİNDE ADİYAMAN VE ÇEVRESİ.....	6
2. BÖLÜM	10
ADİYAMAN (HİSNİMANSUR) İLÇESİNİN İDARİ GEÇMİŞİ	10
2.1 ADİYAMAN MALATYA VİLAYETİNDE KAZA İKEN,.....	10
2.1.1. <i>Adıyaman (Hısnımansur) Nahiyesi</i>	10
2.1.2. <i>Aydınlı (Koçalı) Nahiyesi</i>	11
2.1.3. <i>Çalğan Nahiyesi</i>	11
2.1.4. <i>Samsat Nahiyesi</i>	11
2.1.5. <i>Karıcık Nahiyesi</i>	11
2.1.6. <i>Kuyucak Nahiyesi</i>	12
2.2. ADİYAMAN VİLAYETİ'NİN KURULMASI SONRASINDA ADİYAMAN MERKEZ KAZA İKEN	12
2.2.1. <i>Adıyaman'ın Vilayet Olması</i>	12
2.2.2. <i>Adıyaman Merkez nahiyesi</i>	16
2.2.3. <i>Akpınar Nahiyesi</i>	17
2.2.4. <i>Bağpınar (Çalğan) Nahiyesi</i>	18
2.2.5. <i>Koçalı Nahiyesi</i>	19
2.2.6. <i>Kuyucak Nahiyesi</i>	19
2.2.7. <i>Samsat Nahiyesi</i>	20
3. BÖLÜM	22
ADİYAMAN KAZASI'NDA KÖY KURULMASI	22
3.1 MERKEZ BUCAĞI.....	22

3.1.1. Akhisar Köyü	22
3.1.2. Akören Köyü	22
3.1.3. Albert Köyü	26
3.1.4. Alibey Köyü	27
3.1.5. Ataköy Köyü	28
3.1.6. Aydınlar Köyü Merkezi Değiştirilmesi	31
3.1.7. Büklüm Köyü	32
3.1.8. Çanaklı Köyü	38
3.1.9. Çayırlı Köyü	39
3.1.10. Çokpınar ve Uzunömer Köyü	42
3.1.11. Çokpınar Köyü	43
3.1.12.	49
3.1.13. DÜZCE KÖYÜ	51
3.1.14. Erenköy Köyü	56
3.1.15. Eskihüsnumansur Köyü	58
3.1.16. Güneşli Köyü	60
3.1.17. Hacıvert Köyü	63
3.1.18. İnceler Köyü	65
3.1.19. Karaağaç Köyü	68
3.1.20. Küçükhasancık Köyü	70
3.1.21. Küçükkırlı Köyü	73
3.1.22. Külahhöyük Köyü	75
3.1.23. Serhatlı Köyü	77
3.1.24. Ulubaba köyü	79
3.1.25. Uzunömer Bağlı Değişikliği	81
3.1.26. Ürünce (Örümce) Köyü	84
3.1.27. Yenice Köyü	87
3.1.28. Yüzüncüyıl Köyü	88
3.1.29. Zeynel Abidin Köyü	93
3.1.30. Ziyaretpayamlı Köyü	95
3.2. AKPINAR BUCAĞI	98
3.2.1. Akyazı Köyü	98
3.2.2. Büyükboyalı Köyü	99
3.2.3. Büyükkırgı Köyü	102
3.2.4. Çamgazi Köyü	104
3.2.5. Damlıca Köyü	106
3.2.6. İkinci Köyü	109
3.2.7. Elmacık Köyü	112
3.2.8. Işıklı Köyü	115
3.2.9. Kayalı Köyü	118
3.2.10. Kızılcahöyük Köyü	120
3.2.11. Malpınarı Köyü	123
3.2.12. Üçdirek Köyü	126
3.2.13. Yayladamı Köyü	129
3.2.14. Yukarıkinci Köyü	131
3.3. KUYUCAK BUCAĞI	133
3.3.1. Albayraklı Köyü	133
3.3.2. Karakoyun Köyü	135
3.3.3. Kaşköy Köyü	137

3.3.4. Kayadibi Köyü	138
3.3.5. Kemer kaya Köyü	142
3.3.6. Kozan Köyü	145
3.3.7. Oruçlu Köyü.....	147
3.3.8. Palanlı Köyü	150
3.3.9. Taşoluk Köyü.....	152
3.4. KOÇALI BUCAĞI	154
3.4.1. Çamyurdu Köyü (Koçali Bucağından Adıyaman Merkez Bucağı).....	154
3.4.2. Göztepe köyü	156
3.4.3. Kavak Köyü	159
3.4.4. Mestan Köyü.....	161
3.5. BAĞPINAR BUCAĞI	164
3.5.1. Çaylı Köyü (Yerleşim Yeri Değişikliği)	164
3.5.2. Karakoç Köyü	165
SONUÇ	168
KAYNAKÇA	169
ÖZGEÇMİŞ.....	172

KISALTMALAR

a.e.	: Aynı Eser
a.g.e.	: Adı Geçen Eser
a.g.m.	: Adı Geçen Makale
a.g.t.	: Adı Geçen Tez
bkz.	: Bakınız
bs.	: Baskı
C.	: Cilt
Çev.	: Çeviren
D	: Dönem
edt.	: Editör
KM	: Kavanin Mecmuası
s.	: Sayfa
S.	: Sayı
TBMM	: Türkiye Büyük Millet Meclisi
TTK	: Türk Tarih Kurumu
Zb. C.	: Zabıt Cerideleri

GİRİŞ

Bu bölümde problem durumu, araştırmanın amacı, araştırmanın önemi, sınırlılıkları ve yöntemi izah edilmiştir.

1. Problem Durumu

Adıyaman ile Urfa arasında 1983 senesinde inşasına başlanan Atatürk barajı 1992’de işletmeye açılmıştır. Barajda su tutulmaya başlanması ile birlikte Adıyaman ve bağlı bucaklarında çok sayıda köy sular altında kalmaya başlamıştır. Bu husus Adıyaman’da yeni yerleşim birimlerinin kurulmasının zorunlu hale getirmiştir. Buna bağlı olarak 59 adet köy kuruluşu gerçekleşecektir.

2. Araştırmanın Amacı

1992 senesinde Atatürk barajının işletmeye açılması ile birlikte Adıyaman’da kurulan köy kuruluşları ile buna bağlı olarak bölgede ortaya çıkan sosyal ve ekonomik değişiklikleri ortaya koymak.

3. Araştırmanın Önemi

Adıyaman ilinde görülen sosyal ve ekonomik değişiklikleri ortaya çıkarması bakımında önemlidir. Ayrıca yerel tarih çalışmaları yapılmadan Türkiye’de genel tarih çalışmaları birçok noktada eksik kalacaktır. Bu tür yerel tarih çalışmaları ile hem Adıyaman tarihi, kültürü ve benzer hususlar ortaya çıkarılmakta hem de genel tarih çalışmaları yapacakları fikir vermektedir.

4. Araştırmanın sınırlılıkları

1992’de Atatürk Barajının işletmeye açılması ile beraber Adıyaman ve Urfa’da çok sayıda yerleşim birimi (köy) sular altında kalmış; buna bağlı olarak yeni köy kuruluşları gerçekleşmiştir. Çalışmamızda sadece Adıyaman ili Merkez ilçesi ile tutulmuş ve Adıyaman Kazasında köy kuruluşları incelenmiştir.

5. Araştırmanın Yöntemi

Araştırmada Adıyaman’ın tarihi ve idari geçmişi anlatılırken arşiv belgeleri ve yayınlanmış tetkik eserlerden istifade edilmiştir. Araştırmanın esasını oluşturan 3. Bölüm ise Adıyaman İl İdare Kurulu Arşivinde yer alan belgelere dayanmaktadır. Elde edilen tetkik eserler ve Arşiv malzemeleri incelenerek tasnif edilmiş, yapılan tasnif neticesinde elde edilen belgeler tezin esasını oluşturacak şekilde planlanmış ve yazım aşamasına geçilerek tez yazımı gerçekleşmiştir.

1. BÖLÜM ADİYAMAN'IN TARİHİ

1.1. Hısnımansur ve Adıyaman İsminin Menşei

Bugün merkez ilçenin adıyla anılan Adıyaman ilinin adı 1928 yılından önce Hısn-ı Mansur olarak bilinmekteydi. Bu ad da milattan sonra 7. yüzyılda buraya gelen Emevi komutanlarından Mansur ibn-i Canena'nın Bizans'a karşı yaptırdığı Hısn-ı Mansur nam-ı diğer Mansur Kalesi nedeniyle verilmiştir. Bazı kaynaklara göre de kale adını Abbasi Halifesi Ebu Cafer el-Mansur'dan almıştır. Bu kale Kays kabilesinden Mansur bin Cavene bin el-Haris el-Asmiri'ye nispetle bu adı almıştır. Mansur kalenin yapılması ve tamir edilmesiyle uğraşmıştır.¹ Başka bir söylentiye göre ise Vadi-i Leman (Güzel Vadi) zamanla değişikliğe uğrayarak Adıyaman'a dönüşmüştür. Adıyaman'ın isminin "Yedi Yaman"dan geldiği de söylentiler arasındadır. "Yedi Yaman" inancına karşı geldikleri için putperest babaları tarafından öldürülen yedi kardeşe yörede verilen addır. Bunların kentin güneyinde "Yedi Kardeş" diye anılan yerde gömülü oldukları söylenmektedir.²

1.2. Eskiçağ'da Adıyaman ve Çevresi

Adıyaman tarihine ait ilk bilgiler MÖ 40.000 yıllarına kadar uzanmaktadır. Bölgede yapılan kazılar neticesinde Paleolitik, Neolitik ve Kalkolitik dönemlere ait birçok eser, resim ve bulgulara rastlanmıştır.³ Yazılı bilgiler ise MÖ 3.000 yıllarına kadar dayanmaktadır. Adıyaman ve çevresinin iklim ve akarsu kaynakları arasında uygun bir yerde bulunması nedeniyle eski devirlerden beri yerleşim yeri olarak kullanılmıştır.⁴ Arkeologlar tarafından yapılan kazılarda araştırma yapılan Algan, Pirin, Palanlı, Haydaran ve Zey Köyleri civarındaki mağaralarda o döneme ait buralardaki yaşam tarzını yansıtan bilgilere sahip olunmuştur.⁵

MÖ 7.000 yılına kadar Paleolitik, MÖ 5.000 yılına kadar Neolitik, MÖ 3.000 yılına kadar Kalkolitik ve MÖ 3.000-1.200 yılları arasında da Tunç Çağı dönemlerinin yaşandığı anlaşılmaktadır. Bu dönemde bölge Hititlerle Mitanniler arasında el değiştirmiş ve Hitit devletinin MÖ 1.200 yıkılmasıyla karanlık bir dönem

¹ El-Belazuri, *Fütuhül-Büldan*, Kültür Bakanlığı Yayınları, Ankara, 2002, s. 276.

² **Yurt Ansiklopedisi**, 1981, "Adıyaman Maddesi", s. 191; Yusuf Halaçoğlu, **Türk Diyanet Ansiklopedisi**, Adıyaman Maddesi, Cilt 1, s. 377 ve **İslam Ansiklopedisi**, Cilt 5/1, "Adıyaman Maddesi", s. 455.

³ Mehmet Akar, **İnsanlığın Kültür Mirası Adıyaman**, İstanbul, 2000, s. 5-6.

⁴ Mehmet Taştemiş, **16. Yüzyılda Adıyaman (Behinsi, Hısn-ı Mansur, Gerger, Kahta) Sosyal ve İktisadi Tarihi**, TTK, Ankara, 1999, s. 1.

⁵ Aziz Çağlayan, **Adıyaman Tarihi**, Adıyaman, 1967, s. 1.

başlamıştır.⁶ MÖ 1.000 yıllarına ait Hitit hiyeroglif kitabelerinde henüz metni tam olarak okunamasa da Hititler devrinde meskun yerleşim yeri olduğu tahmin edilmektedir. MÖ 900 ile MÖ 700 yılları arasında Asuri etkisinde kalmıştır. Adıyaman yöresinin Asur ticaret yolları üzerinde yer aldığı bilinmektedir. Mezopotamya'dan gelen Asur tüccarları ile ekonomik ilişkiler kurulmuştur.⁷ Asuri yazıtlarında sık sık adı geçen Kummuhu bölgesinin sonraları Kommagene adını taşıyan mıntıkanın sınırları tam olarak aydınlığa kavuşturulmamış olmakla beraber Malatya ve Adıyaman bölgelerini de içine aldığı tahmin edilmektedir. Kaynaklarda Malatya, Besni, Kâhta ve Samsat'ın bu dönemlerde yerleşim birimleri olarak bilindiği belirtilmektedir.⁸

MÖ 900 ile 700 yılları arasında bu yöre Asurîlerin etkisinde olmakla beraber, Asurîler Adıyaman ve çevresine tam olarak hâkim olamamışlardır. MÖ VI. yüzyılın başlarından itibaren yöreye Persler hakim olmuşlar, böylece bu yöre valiler vasıtasıyla yönetilir olmuştur. MÖ 334 yılında Makedonya Kralı Büyük İskender'in Anadolu'ya girmesiyle Persler hâkimiyetini kaybetmiş ve MÖ 1. yüzyıla kadar yörede Makedonyalı Selevkos sülalesi hüküm sürmüştür. Bu sülalenin gücünün zayıfladığı sıralarda Kral Mithradetes I Kalinkos Kommagene Krallığı'nın bağımsızlığını MÖ 69 yılında ilan etmiştir. Başkenti Samosata (Samsat) olan Kommagene Krallığı egemenliğini MS 72 yılına kadar sürdürmüştür.⁹ Samsat ve Zeugma lejyon merkezleri arasında askeri birliklerin yerleştiği karakol kaleleri kurulmuştur. Bu kaleler etrafında Roma kültürü etkisi yaygınlaşmıştır. Besni ve Keysun kaleleri bu kaleler arasında sayılmaktadır.¹⁰

Bölge, İslamlaşmasından önce genelde Hititler, Huriler, Kummuh, Asur, Medler, Persler, Kommagene, Roma, Bizans devletlerinin hâkimiyeti altında kalmış, İslamlaşmasından sonra da Emeviler, Abbasiler, Selçuklular, Artuklular, Zengiler,

⁶ **Adıyaman İl Yıllığı 1994**, Ankara, 1994, s. 19.

⁷ Sadi Nakipoğlu, **Adıyaman ve Yöresi Ağzıları (İnceleme-Metinler-Sözlük-İndeks)**, Niğde, 2000, s. 1.

⁸ Mehmet Taştemir, **16. Yüzyılda Adıyaman (Behinsi, Hısn-ı Mansur, Gerger, Kahta) Sosyal ve İktisadi Tarihi**, s. 1.

⁹ **Adıyaman İl Yıllığı 1994**, Ankara, 1994, s. 19.

¹⁰ Turgut H. Zeyrek, "Arkeolojik Buluntuların Işığında Besni ve Yakın Çevresinin Tarihçesi", **Medeniyetler Kavşağı Adıyaman**, Adıyamanlılar Vakfı Yayınları, İstanbul, 2008, s. 79-88.

Eyyubiler, Moğollar, Memluklar ve Dulkadiroğulları'nın hâkimiyetleri altında kalmıştır.¹¹

1.3. İslam Hâkimiyeti Öncesi Dönemde Adıyaman ve Çevresi

Kommagene Krallığı'nın bağımsızlığına Roma İmparatorluğu tarafından son verildikten sonra bu bölgeye çok sayıda lejyonerler yerleştirilmiştir. Bu dönemde Adıyaman Roma İmparatorluğu'nun Suriye eyaletine 6. lejyon olarak bağlanmıştır.¹² Romalılar zamanında Samsat ise büyük bir askeri garnizon durumuna getirilmiştir. Romalılar Adıyaman bölgesini boydan boya geçen bir yol yaptırdılar. Malatya'dan kestirme olarak dağlık bölgeden geçen yol Kahta'ya kadar inmekte, oradan Adıyaman'ın kuzeyindeki Eski Pere (Pirin) kentine, oradan da Samsat'a varmakta, Samsat'tan da Fırat Nehri kıyısını izleyerek Kızılın'ın yakınından güneye yönelmektedir. Yolun geçtiği yerlerdeki köprüler, günümüzde de kullanılmaktadır.¹³

Roma İmparatorluğu'nun 395 yılında Batı ve Doğu Roma şeklinde ikiye ayrılmasıyla Adıyaman Doğu Roma İmparatorluğu'nun tarafında kalmıştır. Bizans İmparatorluğu döneminde Roma dönemindekine benzeyen idari ve yönetim yapısı hemen aynen devam etmiştir. Bu dönemde bu bölge Araplar, Persler ve diğer bazı grupların saldırılarına maruz kalmış ve Bizans bu saldırılardan dolayı çok yıpranmıştır.

1.4. İslam Hâkimiyeti Sonrası Dönemde Adıyaman ve Çevresi

Adıyaman ve çevresi Müslümanlar tarafından fethedilmesi Hz. Ömer zamanına tesadüf etmektedir. Adıyaman 7 ile 10. yüzyıllar arasında hudut bölgesini meydana getirmiştir. Bu bölge 10. yüzyılın ortasına kadar Müslümanların elinde kalmış ve daha sonra Bizanslılar tarafından ele geçirilmiştir. Bu dönemde Adıyaman ve çevresi Bizanslılar ile Müslümanların mücadele alanı olmuştur.¹⁴ Abbasiler zamanında Adıyaman ve Samsat'ın halifenin doğrudan idare ettiği yöreler arasında bulunmaktaydı.¹⁵ 11. yüzyılın ortalarından sonra 1066 yılında Büyük Selçuklular Gümüştekin komutasındaki bir ordu günlerce bu yöreye saldırdı, sonunda Bizans

¹¹ Mehmet Taştemiş, **16. Yüzyılda Adıyaman (Behinsi, Hisn-ı Mansur, Gerger, Kâhta) Sosyal ve İktisadi Tarihi**, s. 1 ve Sadi Nakipoğlu, **Adıyaman ve Yöresi Ağzları**, s. 1.

¹² **Adıyaman İl Yıllığı 1994**, s. 19.

¹³ **Yurt Ansiklopedisi**, Adıyaman Maddesi, s. 196.

¹⁴ Ali Sevim, **Anadolu'nun Fethi Selçuklular Dönemi**, TTK Yayınları, Ankara, 1993, s. 35.

¹⁵ Ernest Honigman, **Bizans Devleti'nin Doğu Sınırı**, İstanbul Üniversitesi Edebiyat Fakültesi Yayını, İstanbul, 1970, s. 70.

kuvvetlerini mağlup ederek komutanını esir aldı ve böylece bu yöreyi fethetti.¹⁶ Ancak kısa bir süre sonra I. Haçlı seferi ile haçlılar buralara gelince Adıyaman ve çevresi onların kurduğu Urfa Haçlığı Kontluğu'nun eline geçmiştir.¹⁷ 1144 yılında Musul Atabeyi Nureddin Zengi'nin Urfa Haçlı Kontu Jocelin'i mağlup ve esir etmesinden sonra Frankların elinde bulunan Samsat 1150 yılında, Hısnımansur ise 1151 yılında fethedilmiştir. Bu dönemden sonra Adıyaman ve çevresinin bir bölümü Artuklu Bey'i Kara Arslan Ali Bey'in kontrolü altına geçmiştir. Adıyaman ve Samsat yöresinin bir kısmı da Eyyubi hükümdarı Melik Efdal'ın hâkimiyetine girmiştir. Kâhta ve çevresi ise Selçukluların egemenliğine geçmiştir. 1144 ile 1230 yılları arasında bu bölge Selçuklular, Artuklular ve Eyyubiler arasındaki mücadelelere sahne olmuştur. Nitekim en sonunda 13. asrın ortasına doğru 1226 ile 1230 yılları arasında Selçuklular Sultan Alaaddin Keykubat döneminde Emir Çavlı komutasındaki bir ordu ile Eyyubi ve Artuklular yenilgiye uğratılmış, böylece Adıyaman, Kâhta ve Samsat civarı tam olarak tekrar Selçuklu İmparatorluğu'nun hâkimiyeti altına girmiştir.¹⁸

Selçuklular döneminde Adıyaman ve Kâhta havalisinde cereyan eden olaylardan biri de Baba İshak İsyanı olup Babailer isyanlarını, Adıyaman, Kâhta ve Samsat'ta başlatmışlar, buradan da Anadolu'nun her yöresine yayılmışlardır. Horasan'dan Anadolu'ya gelen Baba İshak, Amasya'ya geçip yerleşmiştir. Baba İshak, Baba İlyas'ın fikirlerini daha iyi anlatmak ve yaymak amacıyla Adıyaman ve çevresine müritlerini göndermiş ve bu yörede çok sayıda taraftar toplamıştır. Daha sonra Türkmenleri Selçuklulara karşı ayaklandırmış, ilk önce Adıyaman, Kâhta ve Samsat'ı ele geçirmiş, akabinde Malatya, Sivas, Tokat ve Amasya'ya doğru yönelmişlerdir. Selçuklu Sultanı Keyhüsrev gerekli tedbirleri bunlara karşı alarak bu isyancıları mağlup edip elebaşı Baba İshak'ı yakalayarak idam etmiştir.¹⁹

¹⁶ Mehmet Altay Köymen, **Büyük Selçuklu İmparatorluğu Tarihi**, Cilt 3, Ankara, 1982, s. 22; Ali Sevim, **Anadolu Fatih Kutalmışoğlu Süleyman Şah**, TTK Yayınları, Ankara, 1990, s. 9 ve M. Çağatay Uluçay, **İlk Müslüman Türk Devletleri Tarihi**, Ankara, 1975, s. 160-161.

¹⁷ Besim Darkot, "Adıyaman Maddesi", **İslam Ansiklopedisi**, Cilt 5/1, s. 455 ve Yusuf Halaçoğlu, "Adıyaman Maddesi", **Türk Diyanet Vakfı İslam Ansiklopedisi**, Cilt 1, s. 377.

¹⁸ Işın Demirkent, **Urfa Haçlı Kontluğu Tarihi (1098-1118)**, TTK Yayınları, Ankara, 1990, s. 44; Erdoğan Merçil, **Müslüman Türk Devletleri Tarihi**, Ankara, 1991, s. 143; İbnül-Ezrak, **Meyyafarikin ve Amid Tarihi**, Atatürk Üniversitesi Fen-Edebiyat Fakültesi Yayını, Erzurum, 1992, s. 92; Mehmet Taştanir, **16. Yüzyılda Adıyaman**, s. 2 ve Osman Turan, **Doğu Anadolu Türk Devletleri Tarihi**, Boğaziçi Yayınları, İstanbul, 1993, s. 179.

¹⁹ Osman Turan, **Selçuklular Zamanında Büyük Türkiye Tarihi**, İstanbul, 1993, s. 420-427; Mehmet Taştanir, **16. Yüzyılda Adıyaman**, s. 2-3; Ahmet Yaşar Ocak, **13. Yüzyılda Anadolu'da Babailer İsyanı**, İstanbul, 1980, s. 59 ve **Abu'l-Farac Tarihi**, Cilt II, TTK Yayını, Ankara, 1999, s. 540.

Selçuklu Sultanı Keyhüsrev'in 1243 yılında Sivas yakınlarında Moğollara yenilmesi üzerine, 1250 yılına doğru Adıyaman ve çevresindeki halk Moğol egemenliği altına girmiştir. Bölgeyi yağmalayarak yakıp yıkan Moğolların zulmünden kaçan halk ise Memluklara sığındı. Memluk Sultanı Baybars, kendisine sığınan yöre halkı ile beraber Moğolların üzerine yürüyerek 1277 yılında Moğol ordusunu yendi, böylece Adıyaman ve çevresi Memlukların, egemenliği altına girdi.²⁰

Adıyaman ve çevresi daha sonra Memluk, Türkmen Beyleri ile Ermeniler arasında uzun çatışmalara sahne olmuştur. Ermenileri yenen Dulkadirli Türkmen Beyi Karaca Bey, Memluk Sultanı Melik Nasır Mehmet tarafından 1339 yılında Elbistan Türkmen Beyliği'ne getirilmiştir. Karaca Bey, Memlukların himayesinde Adıyaman, Malatya ve Harput civarında hâkimiyetini ilan etmiştir. Buna rağmen zaman zaman Memluklarla ters düşen Dulkadiroğulları, Memluk ordusunu iki defa mağlup etmiştir.²¹

1.5. Osmanlı Devleti Döneminde Adıyaman ve Çevresi

Adıyaman ve çevresi ile ilgili mücadele ve çekişmeler 1399 yılına kadar Dulkadiroğulları, Memluklular ve Kadı Burhaneddin Devleti arasında devam etmiştir. 14. yüzyıl boyunca özellikle Dulkadiroğulları ile Memluklular arasında sürekli el değiştirmiştir. Timur'un Anadolu'yu tehdit etmesi üzerine Anadolu'daki Türkmen beyleri kendi aralarında ittifak kurmuşlardır. Bu birliği desteklemeyen tek kişi Kadı Burhaneddin idi. Timur ile işbirliği yaptığından dolayı Kadı Burhaneddin'in elinde bulunan Malatya ve civarı Timur istilasına uğramayan yerler olarak kaldı. Bu sıralarda Yıldırım Bayezid Sivas'ı alarak buranın yönetimini oğlu Emir Süleyman'a bırakmış, sonra Erzincan, Darendе, Malatya, Divriği ve Behinsi'yi kendi kontrolü altına almıştı. Bu dönemden sonra Dulkadiroğulları ile Osmanlı Devleti arasında gelişen ilişkiler sonucunda Dulkadililer yavaş yavaş Osmanlı nüfuzuna girmeye başladı. Ancak Timur'un Anadolu'yu istilası ile bu yöreler tekrar Memlukluların eline geçmiştir. Adıyaman ve çevresi 15. yüzyılın ikinci yarısına kadar Dulkadirlilerin idaresinde olmakla birlikte Memluk nüfuzu altında idi. Dulkadiroğulları Çaldıran Savaşı öncesinde Şah İsmail ile işbirliği yapmasından dolayı Yavuz Sultan Selim'i

²⁰ Besim Darkot, "Adıyaman Maddesi", **İslam Ansiklopedisi**, Cilt 5/1, s. 455; Mehmet Taştemir, **16. Yüzyılda Adıyaman**, s. 3 ve İ. Hakkı Uzunçarşılı, **Anadolu Beylikleri ve Akkoyunlu, Karakoyunlu Devletleri**, Ankara, 1984, s. 210, 214.

²¹ Mehmet Taştemir, **16. Yüzyılda Adıyaman**, s. 3 ve İ. Hakkı Uzunçarşılı, **Anadolu Beylikleri ve Akkoyunlu**, s. 169–170.

çok kızdırdı ve sefer sonrasında öldürüldü, yerine Şehsuvaroğlu Ali Bey getirildi. Onun ölümünden sonra da Dulkadiroğulları toprakları Osmanlı Devleti topraklarına katılarak Maraş merkez olmak üzere eyalet haline getirilmiştir.²²

Dulkadiroğlu Beyliği Maraş, Malatya, Antep, Zulkadriye, Sümeysat (Samsat) sancaklarına bölünmüş ve beylerbeyliği şeklinde yönetilir olmuştur. Dulkadiroğlu Beylerbeyi Ali Bey 1521 yılında ölünce, bu beylik kendisine bağlı tüm sancakları ile beraber Osmanlı yönetimine dahil edilmiştir. Adıyaman ve çevresi bu dönemde Maraş (Zulkadriye) eyaleti sınırları içinde yer alır. 1519 ile 1530 yılları arasında Gerger, Kahta, Besni, Hısnımansur ve Samsat hep beraber tek bir sancak olmuş ve bu sancağın merkezi de Samsat yapılmıştır. 1531 yılında sonra ise Adıyaman Elbistan sancağına, Besni, Kahta ve Gerger ise Malatya sancağına bağlanmıştır.²³

Diğer bir kaynağa göre ise Kahta ve Gerger kazalarını kapsayan Malatya sancağı 16. yüzyılın başlarında Rum eyaleti sınırları içinde bulunmaktadır. Malatya sancağının 1560 yılına kadar bu eyalette kaldığı ve daha sonra 1522 yılında kurulan Dulkadir eyaletine sancak olarak aktarıldığı belirtilmiştir. 1560 yılında Malatya sancağında Gerger, Kahta ve Behisni kazaları bulunmaktadır. 1568 ile 1588 yılları arasında Dulkadir eyaletinde Malatya ve Samsat yine sancak konumundadır. 1632 ile 1641 yıllarında ise Samsat sancak olmaktan çıkarılmış olup Dulkadir eyaleti Maraş, Malatya, Ayntab ve Kars-ı Zulkadriye isimli dört sancaktan meydana gelmiştir. Bu 4 sancaklı Dulkadir eyaleti idari taksimatı 18. yüzyılın ortalarına kadar devam etmiştir.²⁴

19. yüzyılın ilk çeyreğinde ise bu eyalet Maraş, Malatya, Samsat, Gerger ve Ayntab sancaklarından oluşmuştur. 1847 yılında ise Malatya sancağı Harput eyaletinde olup 1854 yılında sancak olmaktan çıkarılıp kaza olarak Harput sancağına kaza olarak aktarılmıştır. Bu durumda 1855 yılında Hısnımansur, Gerger ve Samsat kazaları yeni teşkil olunan Siverek sancağı altına aktarılmışlardır. 1850 ile 1854

Mehmet Taştemir, **16. Yüzyılda Adıyaman**, s. 4-5; İ. Hakkı Uzunçarşılı, **Anadolu Beylikleri ve Akkoyunlu, Karakoyunlu Devletleri**, s. 170-173; Mehmet Neşri, **Kitab-ı Cihannüma**, Ankara, 1987, s. 335; Hoca Saadeddin Efendi, **Tacüt-Tevarih**, Cilt IV, Ankara, 1982, s. 349 ve Refet Yinanç, **Dulkadiroğlu Beyliği**, Ankara, 1989, s. 99.

²³ Sadi Nakipoğlu, **Adıyaman ve Yöresi Ağızları**, s. 6-7.

²⁴ Hasan Çağrı Şaşmaz-Musa Şaşmaz, "Osmanlı İmparatorluğu ile Cumhuriyet Döneminde Adıyaman'ın İdari Taksimatı", **Adıyaman Tarihi ve Kültürü Üzerine**, (Editör Hamdi Doğan), Konya, 2012, s. 9-97.

yılında Harput eyaletinde sancak olan Behisni sancağına (Behisni, Samsat, Hısnımansur, Kahta, Gerger kazaları) 1856 yılında ortadan kaldırılan Siverek sancağındaki Behisni, Hısnımansur, Gerger, Siverek, Samsat kazaları ilave edilmiştir. 1867 yılına kadar Behisni veya Hısnımansur sancağı Harput eyaletinde Hısnımansur, Behisni, Samsat ve Gerger kazaları ile beraber devam etmiştir. 1868 yılından sonra Adıyaman ve çevresi genelde Malatya sancağı ile beraber Harput veya Mamuretülaziz vilayeti ile Diyarbakır vilayeti altında kalmıştır.²⁵

1920 yılına kadar Malatya Mamuretülaziz vilayetinde sancak iken bu tarihten sonra her sancak müstakil hale gelmiş, bu doğrultuda Malatya sancağı müstakil sancak ve diğerleri gibi vilayet haline getirilmiştir. Hısnımansur, Kahta, Behisni kazaları da Malatya vilayetinin kazaları olmuştur. Bu şekilde 1954 yılına kadar devam etmiş ve 1954 yılında Adıyaman, Behisni, Kahta, Gerger ve Çelikhan ilçelerinden oluşmak üzere Adıyaman vilayeti teşkil olunmuştur. Daha sonraki yıllarda yeni kazalar kurulmuştur.²⁶

1982 yılından sonra Atatürk Barajı'nın kurulması ile birlikte Adıyaman ilçeleri ile köy tüzel kişiliklerinde çok büyük değişiklikler meydana gelmiştir. Samsat ilçesi merkezi su altında kalması nedeniyle bir başka mahalle nakledilmiştir. Adıyaman, Kahta ve Samsat ilçelerine bağlı bir çok köyün tüzel kişiliğine son verilmiş, bir başka mahalle nakledilmiş veya köye bağlı mezralar köy haline getirilmişlerdir. 1988 ile 2011 yılları arasında Adıyaman ilçesinde merkez, Akpınar, Kuyucak, Koçali ve Bağpınar bucakları bulunmaktadır. Bu bucaklara bağlı köylerdeki mezralardan birçoğu köy tüzel kişiliği haline getirilmişlerdir. Bu çalışmada mezra statüsünden köy durumuna getirilen birimlerin değişiklik süreci ile bu amaçla yürütülen çalışmalar hakkında ayrıntılar aktarılacaktır.²⁷

²⁵ Adıyaman ve çevresinin idari taksimatı için bakınız, Hasan Çağrı Şaşmaz-Musa Şaşmaz, "Osmanlı İmparatorluğu ile Cumhuriyet Döneminde Adıyaman'ın İdari Taksimatı", s. 10-12.

²⁶ Bu konudaki ayrıntılar ile Adıyaman'ın il oluşu ve ilçeleri hakkındaki detaylar için bakınız, Hasan Çağrı Şaşmaz-Musa Şaşmaz, **a.g.m.**, s. 43 ve devamı.

²⁷ 1988 yılı sonrasında Atatürk Barajı'nın inşa edilmesi ve burada su tutulması ile Samsat ilçesinin bir başka yere nakledilmesi, bazı köylerin köy tüzel kişiliklerine son verilmesi ve köylere bağlı mezraların köy haline getirilmesi hakkında bakınız, Musa Şaşmaz-Gönül Bardakçı, "Atatürk Barajı'nın Kurulmasının Adıyaman İli İdari Taksimatı Üzerindeki Etkisi", **Adıyaman Tarihi ve Kültürü Üzerine**, (Editör Hamdi Doğan), Konya, 2012, s. 169-223.

Adıyaman ilinde özellikle 1988 yılından sonra Atatürk Barajı'nda su toplanması ve Tut ile Sincik'in ilçe olma talepleri ile o yörede bulunan birçok mahalli birimin ilçe olma yarışı içine girdikleri görülmektedir. Bu konuda 1989 yılında Adıyaman ilinde sadece Tut ve Sincik ilçe yapılmış, bu dönemde ilçe olmak için müracaat eden Narince, Akıncılar, Çakırhöyük, Suvarlı, Belören, Güzelsu, Güngörmüş, Kömür, Aksu ve Koyulu gibi birimlerin ilçe olma teklifleri çeşitli nedenlerden dolayı reddedilmiştir.²⁸

²⁸ Gönül Bardakçı-Musa Şaşmaz, "İlçe Olma Taleplerinin Reddedilmesi: Adıyaman İli Örneği", **Adıyaman Tarihi ve Kültürü Üzerine**, (Editör Hamdi Doğan), Konya, 2012, s. 357-473.

2. BÖLÜM

ADİYAMAN (HISNIMANSUR) İLÇESİNİN İDARİ GEÇMİŞİ

2.1 Adıyaman Malatya Vilayetinde Kaza İken,

Köylerle ilgili ayrıntılar zaman zaman Osmanlı döneminde yayınlanan vilayet salnamelerinde yayınlanmış olsa bunu her vilayet veya sancak için söylemek mümkün değildir. Örneğin 1312 ve 1314 Konya Vilayet Salnameleri, 1894 ve 1896 yıllarında bu vilayete bağlı köyleri bağlı oldukları nahiye ve ilçelerle beraber vermiştir.²⁹ Yine aynı şekilde 1314 (1896) yılı Kastamonu Vilayet Salnamesi de bu vilayette mevcut köylerin isimlerini, Konya Vilayet Salnameleri'nde olduğu gibi, bağlı oldukları nahiye ve kazalarla birlikte vermektedir.³⁰ Adıyaman veya nam-ı diğer Hısnımansur kazasının idari geçmişinin tarihi Malatya sancağı ile beraberdir. Türkiye Cumhuriyeti 1923 yılında kurulduktan sonra Dahiliye Nezareti tarafından ilk defa toplu olarak Türkiye'de bulunan köylerin isimlerini **Son Teşkilat-ı Mülkiye'de Köylerimizin Adları** başlıklı çalışmada yayınlamıştır. Bu eserde Türkiye illere, iller ilçelere, ilçeler bucaklara, bucaklar da köylere taksim edilmişlerdir. Diğer bir ifade ile her bir ilçeye bağlı köyler il başlığı altında listelenmişlerdir. Bu çalışmada Hısnımansur ya da Adıyaman kaza olarak Malatya sancağı idaresi altında bulunmaktadır. **Köylerimizin Adları** isimli çalışmada Hısnımansur ya da Adıyaman ilçesine bağlı merkez Adıyaman, Aydınili (Koçali), Çalgan, Samsat, Karıcık ve Kuyucak isimli 6 nahiye bulunmaktadır. Adıyaman merkez nahiyesine bağlı 40 köy, Aydınili (Koçali) nahiyesine bağlı 26 köy, Çalgan nahiyesine bağlı 48 köy, Samsat nahiyesine bağlı 53 köy, Karıcık nahiyesine bağlı 35 köy ve Kuyucak nahiyesine ise 52 köy olmak üzere Adıyaman merkez ilçesine bağlı toplam 6 nahiye ve 254 köy bulunmaktadır. Bu ilçe genelinde bulunan nahiyeler ile bu nahiyelere bağlı köyler aşağıda olduğu gibidir:

2.1.1. Adıyaman (Hısnımansur) Nahiyesi

Bu nahiye Ağçiki, Alber, Altuntop, Elifi, Osanoymağı, İkidam, Babrimoymağı, Berigan, Belegan, Büyükkavaklıköyü, Paşamezraa, Peyamlı, Pirun, Tacir, Terman, Temruz, Çakal, Çiçek, Hasankendi, Hosirke, Dödere, Rumyanlaşireti, Zek, Ziyaret, Şabi, Karahöyük, Kızılcapınar, Kuru, Karöz, Gebeli, Kerkişin, Ketli, Kilisik,

²⁹ **1312 Konya Vilayet Salnamesi**, (Konya, 1312), s. 276-379; **1314 Konya Vilayet Salnamesi**, (Konya, 1314), s. 358-370 ve İbrahim Öztürk, **Niğde Sancağı 1868-1923**, Konya, 2008, s. 201-216.

³⁰ **1314 Kastamonu Vilayet Salnamesi**, (Kastamonu, 1314), s. 257-397 ve Ömer Türkoğlu, **Salnamelerde Çankırı, Kastamonu Vilayeti Salnamelerinde Çankırı Sancağı (1869-1903)**, (Çankırı, 1999), s. 559-596.

Küçükkavaklı, Lokman, Mezgitli, Mesrügen, Vartana, Heştran, Yassıhöyük isimli 40 köyden meydana gelmiştir.³¹

2.1.2. Aydınli (Koçali) Nahiyesi

Bu nahiyenin merkezi Yukarışihlar köyüdür. Bu nahije Ahmedhoca, Azigan, Aşağışihlar, Ağdigan, Ağviran, Akçalı, Büklüm, Büyükkırkılı, Pişinik, Peyamlıhüseynoymağı, Çokpınar, Hacıvird, Davudhan, Dilgiyan, Şerefli, Ferhigan, Karaağac, Kındıralı, Kotur, Genzi, Küçükkırkılı, Külükreş, Güllüm, Gömigan, Lif, Yukarışihlar isimli 26 köyden meydana gelmiştir.³²

2.1.3 Çalgan Nahiyesi

Bu nahije Arslanoğlu, Ezirgin, Eskihsınmansur, Eskiviran, Ürgüc, Uludam, İzdik, Bardakcı, Balaban, Battalhöyük, Bozhöyük, Peşpini, Çat, Çalkan, Çavişi, Çamgazi, Çekçek, Çille, Hacıhalil, Hasancık, Horaf, Hozgirit, Daloca, Dölek, Dışbudak, Selamut, Tutlıca, Toyran, Kadıhan, Kakurtlu, Kamışlı, Karaburc, Karakoc, Karahöyük, Kızılcahöyük, Kıvırcık, Kayalı, Kışla, Kuyucak, Kağındak, Kerdiz, Gölpınar, Gülahhöyük, Mamal, Marazı, Marmara, Nalkevir, Hözrin isimli 48 köyden meydana gelmiştir.³³

2.1.4. Samsat Nahiyesi

Bu nahije Ağaköyü, Alaköprü, İnceali, Bablike, Bazük, Beşaltı, Bircik, Berfirat, Bergenli, Brik, Briman, Bezberyan, Bekircik, Bildiyan, Bozmuş, Belviran, Çiçek, Hacıhalilan, Havliyan, Halilan, Hornuf, Daregir, Dalasor, Dodin, Rezib, Zurna, Sultanmağara, Sincik, Silk, Şihmirik, Samsat, Tut, Tuzik, Ayno, Kamışlı, Kantara, Kınık, Kosan, Kargune, Kilisan, Kilisik, Güçan, Körsin, Kevrik, Köseler, Güşin, Güfend, Gülpınar, Kirbiz, Marmara, Mülk, Hayik, Herdiyan isimli 53 köyden meydana gelmiştir.³⁴

2.1.5 Karıcık Nahiyesi

Bu nahije Ağpınar, Ağcın, Ağdere, Bergini, Beligan, Burc, Börgenek, Bebek, Boyalı, Palaş, Çerçiyen, Çınar, Hayas, Holholik, Darbelik, Şirazi, Damlıca, Turuş, Arablar, Annab, Firlaz, Karıcık, Kamereddin, Kayacık, Gemrik, Küçükboyalı,

³¹ Son Teşkilat-ı Mülkiye'de Köylerimizin Adları, Dahiliye Vekaleti Yayını, (İstanbul, 1928), s. 1002-1003.

³² Son Teşkilat-ı Mülkiye'de Köylerimizin Adları, s. 1003.

³³ Son Teşkilat-ı Mülkiye'de Köylerimizin Adları, s. 1003-1004.

³⁴ Son Teşkilat-ı Mülkiye'de Köylerimizin Adları, s. 1004-1005.

Güristan, Güşin, Gülahhöyük, Gigan, Mazılık, Maloğlu, Malpınarı, Narlık, Yeniköy isimli 35 köyden meydana gelmiştir.³⁵

2.1.6. Kuyucak Nahiyesi

Bu nahiye Artan, Aşağısakallı, Ağıgan, Ağkevir, Algan, İküdü, Banigezi, Bobigan, Büyükçarkezi, Büyükkınık, Pevrigan, tetigan, Trintil, Hasangan, Haydaran ma' Planlı, Halburcu, Halilan, Hoşigan, Hosmos, Dol, Rezib, Sermigan, Simeyli, Şemigan, Şehingan, Şihemir, Şeyhan, Şeyhmur, Taibiye, Ömeran, Kartı, Kırıgan, Korik, Kozan, Koçali, Kuyucak, Kanikürek, Girab, Gelöz, Kömür, Küçükçarkezi, Küçükkınık, Gurimilli, Gurivirdi, Kirik, Kisrik, Madon, Malberdi, Varigeran, Harun, Hözik, Yukarısakallı isimli 52 köyden meydana gelmiştir.³⁶

2.2. Adıyaman Vilayeti'nin Kurulması Sonrasında Adıyaman Merkez Kaza İken

2.2.1 Adıyaman'ın Vilayet Olması

Adıyaman, 1954 yılında Malatya vilayetinden ayrılarak müstakil bir vilayet haline gelmiştir. Adıyaman'ın vilayet oluşu ile ilgili süreç aşağıdaki şekilde gerçekleşmiştir.

Başbakan A. Menderes, Devlet Vekili C. Yardımcı, Adliye Vekili O. Ş. Çiçekdağ, Milli Müdafaa Vekili K. Yılmaz, Dahiliye Vekili E. Menderes, Maliye Vekili H. Polatkan, Maarif Vekili E. S. Burçak, Nafia Vekili K. Zeytinoğlu, Sıhhiye ve İçtimai Muavenet Vekili Dr. E. H. Üstündağ, Ziraat Vekili N. Ökmen, Çalışma Vekili H. Erkmen, İşletmeler Vekili S. Yırcalı'dan oluşan Bakanlar Kurulu 6 Mart 1954 günü toplantısında Malatya Vilayetine bağlı Adıyaman kazasında Adıyaman adıyla yeniden bir vilayet kurulması hakkında 1/9 numaralı kanun layihasını düzenlemişlerdir. Bu kanun layihası 9 Mart 1954 tarihinde Başbakan Adnan Menderes tarafından TBMM'ne havale edilmiştir. Bu layihanın gerekçesinde “Teşkilâtı Esasiye Kanununun 89 ve İl İdaresi Kanunu'nun 1 nci maddesine dayanan idare taksimatımız; vilâyet, kaza ve nahiye olarak kademelenmiş bulunmaktadır.

Cumhuriyet devrine kadar muhtelif safhalar arz eden idare taksimatımızın Cumhuriyeti müteakip bugüne kadar geçirdiği değişikliklere bir göz atacak olursak hepsinde halka hizmetin bir prensip olarak kabul edildiği görülür.

³⁵ Son Teşkilat-ı Mülkiye'de Köylerimizin Adları, s. 1005.

³⁶ Son Teşkilat-ı Mülkiye'de Köylerimizin Adları, s. 1005-1006.

Bilhassa kaza ve nahiye adetleri üzerinde görülen bariz yükselmelerde; amme hizmetlerini görmekte mükellef organların, halkın yakınına götürüldüğü ve bu suretle de bu konudaki ana prensibin uygulanması bahsinde hayli de ileri gidilmiş olduğu müşahede edilir.

Memleketteki demiryolu, liman ve şoselerin çoğalması, hava yollarının geniş mikyasta faaliyete geçmesi, ekonomik gelişme neticesi sınaî merkezlerin vücut bulması, zaman mefhumunun hakiki kıymetini almış olması, sosyal ve kültürel yönlerden ileriye doğru mütemadi bir akış görülmesi, köylerimizin kültür alanında geniş bir ufkun açılması ve hulâsa; memleketin her sahasında bir tekevvünün yer alması, bu gelişmeye muvazi olarak idare taksimatımızda zaman zaman değişiklikler ve ilâveler yapılmasını zaruri kılmaktadır.

Tam bir amme hizmeti müessesesi olan kazaların bugüne kadar çoğalması yolunda yapılan çalışmalara yerinde hız verilmiş bulunmaktadır.

Kazalarımızı çoğaltmak gayreti; malî imkânlar çerçevesinde daima yerini muhafaza etmekle beraber, mevcut kazalarımıza da bir göz atmak, onların inkişafını takip etmek ve bu gelişmenin hazırladığı ihtiyaçları da cevaplandırmak gerekmektedir.

Memleketimizin gelişme alanında kaydettiği ilerlemeler, bazı kaza merkezlerimizde ehemmiyetli tesirler yaparak onun iktisadi durumunu kuvvetlendirmekte ve buna muvazi olarak da kültür ve imar ve diğer sahalarda yeni yeni hamleler kaydedilmektedir.

Yukarda kısaca temas ettiğimiz tesirlerle, bölgesinde idari sınırları dışına çıkararak, iktisadi bir sınır çizen ve bu suretle de bulunduğu idari kademenin Sapabildiği hizmetler üstünde yeni yeni hizmetler bekleyen bazı kazalarımızın bu durumlarını ele almak ve işi vilâyet konusu içerisinde mütalâa etmek faydalı görülmüştür.

Bu maksatla; 15,000 nüfuslu Adıyaman Kasabasında ağır ceza mahkemesi, trahom dispanseri, sağlık, sıtma, frengi mücadele teşkilâtı, tütün depolan, tekel müdürlüğü, zirai kooperatif, ortaokulu Ziraat Bankası teşkilâtı olup ticari ve sınaî sahasında; üstün bir varlık gösteren ve bu durumu ile de; ileride işgal etmekte olduğu kademenin teşkilât imkânları dışında yeni bir imkâna kavuşmanın zorlayışı ile karşı karşıya bulunan bu kaza da ilişik (1) sayılı cetvelde adları yazılı (4) kaza, (15) nahiye,

(292) köyü, (168,498) nüfusu ihtiva etmek üzere tahminen (8,087) km2, yüz ölçüsünde (Adıyaman) adıyla yeniden bir vilâyet kurulması uygun görülmüş ve ilişik kanun lâyihası bu maksatla hazırlanmıştır.” ifade edilmektedir.

Hükümetin teklifi üzere Malatya Vilâyetine bağlı Adıyaman Kazasında (Adıyaman) adıyla yeniden bir vilâyet kurulması hakkında kanun lâyihası

MADDE 1. — İlişik (1) sayılı cetvelde gösterildiği veçhile Malatya Vilâyetine bağlı Adıyaman Kazası kaldırılarak merkezi Adıyaman olmak ve yine Malatya Vilâyetine bağlı (Besni) ve (Kâhta) kazaları ile yeni kurulmuş olan (Gerger) Kazasını ihtiva etmek üzere (Adıyaman) adıyla yenden bir vilâyet kurulmuş ve eski Adıyaman Kazasını ihtiva eden nahiye ve köyler Adıyaman Vilâyetinin merkez kazasına bağlanmıştır.

MADDE 2. — İlişik (2) sayılı cetvelde derece, aylık ve sayıları gösterilen kadrolar, Devlet M'emurları Aylıklarının Tevhit ve Teadülüne dair olan 3656 sayılı Kanuna bağlı (1) sayılı cetvelin ilgili kısımlarına eklenmiştir.

MUVAKKAT MADDE 1. — İlişik (3) sayılı cetvelde gösterilen kadrolar 1954 malı yılı Muvazene-i Umumiye Kanununa bağlı (D) işaretli cetvelin ilgili kısımlarına eklenmiştir.

MUVAKKAT MADDE 2. — Kurulması kabul 'edilen bu vilâyetin aylık, ücret ve giderleri 1954 yılı Muvazene-i Umumiye Kanununa bağlı (A/l) işaretli cetvelin Maliye Vekâleti kısmındaki (425) nci (Vilâyet ve kaza teşkili mastarları) faslına konulan tahsisattan gerekli görülecek miktarları sözü geçen (A/l) işaretli cetvelin ilgili tertiplerine nakletmeye Maliye Vekili salâhiyettardır.

MUVAKKAT MADDE 3. — 5670 sayılı Kanunun 1 nci ek maddesinin son fıkrasına göre Vilâyet Genel Meclisi seçimi yapılır. Seçim giderleri bir defaya mahsus olmak üzere Umumi Muvazeneden yardım suretiyle verilir.

MUVAKKAT MADDE 4. — Vilâyet Genel Meclisi'nce Daimî Encümen seçilinceye kadar vazife görecek olan Muvakkat Encümen, Valinin riyaseti altında vilâyet merkezi belediye meclisince umumi meclis azalığı vasıflarını haiz olanlar meyanından kanuni adedde intihap edilecek kimselerden tereküp eder.

MUVAKKAT MADDE 5. — Adıyaman Vilâyetine bağlanan Kazalara ait özel idareye müteallik bilumum tahakkukat ve tahsilat ve bakaya hesaplarının, Adıyaman

Vilâyetinin kurulduğu tarihten itibaren Malatya Vilâyeti Özel İdaresi emvalinden düşülerek bu husustaki kuyudat ve teferruatıyla birlikte Adıyaman Vilâyetine devrolunur.

MUVAKKAT MADDE 6. — Adıyaman Vilâyetinin teşekkülü tarihinden itibaren bu vilâyete bağlanan kazaların özel idarelerince tahakkuk ettirilip tahsil edilen paralar bu kazalarda muvakkat hesaplarda toplanarak Adıyaman Valisinin vereceği tediye emrine müsteniden, sarf olunur.

MUVAKKAT MADDE 7. — Malatya Vilâyeti özel idare kadrosunda olup Adıyaman Vilâyetine bağlanan kazalarda çalışan özel idare memur ve müstahdemleri kadroları ile Adıyaman Vilâyeti özel idaresine geçerler. Adıyaman Vilâyeti Umumi Meclisince Vilâyet bütçesi yapılıp meriyete girinceye kadar memur ve müstahdemlere ait maaş ve ücretler mahsubu bilâhare yapılmak üzere Malatya Vilâyetince tediyesine devam olunur.

MADDE 3. — Bu kanun neşri tarihinde meriyete girer.

MADDE 4. — Bu kanun hükümlerini icraya İcra Vekilleri Heyeti memurdur.

Bu kanun teklifi TBMM'nin 28 Mayıs 1954 tarihli oturumunda Meclis Başkanı bu layihanın mazbatalarının hazırlanması için Dahiliye Ve Bütçe Encümenlerine havale etmiştir.

Dahiliye Encümeni Reis R. Nasuhioğlu, Ankara mebusu A. Benderlioğlu, İzmir mebusu P. Arat, Kocaeli mebusu S. Yalım, Bursa mebusu A. Erozan, Gümüşhane mebusu İ. H. Baykal, Isparta mebusu T. Tola, İzmir mebusu R. Onursal, Muğla mebusu Y. Başer, Kütahya mebusu H. N. Pepeyi, Ordu mebusu F. Boztepe, Samsun mebusu M. Özkefeli, Uşak mebusu Y. Aysal ve Çoruh mebusu Z. Ural'dan oluşmuş olarak 27 Mayıs 1954 tarihinde toplanmıştır. Hazırladıkları mazbatada hükümet tarafından hazırlanan kanun layihasında sadece geçici maddeleri değiştirerek kabul etmişlerdir.

Bütçe Encümeni Reis Bursa mebusu K. Yılmaz, Balıkesir mebusu H. İmre, İstanbul mebusu H. Hüsman, Afyon mebusu M. A. Ülgen, Ankara mebusu M. Tarhan, Aydın mebusu Z. Uray, Balıkesir mebusu M. H. Timurtaş, Çankırı mebusu İ. Uygur, Çorum mebusu Y. Gürsel, Eskişehir mebusu M. Başkurt, İçel Mebusu İ. Gürgen, Kırklareli mebusu Ş. Bakay, Kocaeli mebusu E. Alican, Mardin mebusu A. Bayar, Muğla mebusları N. Özsan ve N. Poyrazoğlu, Ordu mebusu R. Aksoy, Rize

mebusu, H. Agun, Seyhan mebusları S. Barı, N. Tolon, Tekirdağ mebusu İ. H. Akyüz, Tokat mebusu İ. Baç'tan oluşmuş olarak 27 Mayıs 1954 günü toplanmış ve hükümetçe teklif edilen kanun maddeleri aynen kabul edilmiş, kanun maddelerinden yalnızca geçici 3. ve 4. maddelerde kelime değişikliği yapılmıştır.

Dahiliye ve Bütçe Encümenleri mazbataları TBMM'ye takdim edilmiş ve TBMM Başkanı da bu mazbataları 28 Mayıs 1954 günü gündemine almıştır. Bu kanun teklifi hakkındaki görüşmeler ise 14 Haziran 1954 günü yapılmıştır.³⁷

Adıyaman 1954 yılında Malatya vilayetinden ayrılarak müstakil bir vilayet haline gelmiştir. Adıyaman vilayet olunca bu vilayete bağlı Adıyaman, Besni Gerger, Kahta ve Çelikhan isimli kaza teşkil olunmuştur. Bu vilayetin merkez kazası Adıyaman kazası olup bu kazaya bağlı Adıyaman merkez nahiyeye, Akpınar, Çalgan, Samsat, Kuyucak ve Koçali isimli 6 nahiyeye vardır. Adıyaman merkez nahiyeye 25 köy, Akpınar nahiyesi 13 köy, Çalgan nahiyesi 15 köy, Samsat nahiyesi 19 köy, Kuyucak nahiyesi 17 köy ve Koçali nahiyesi de 15 köy olmak üzere bu kaza genelinde toplam 104 köy kalmıştır.³⁸ Adıyaman Malatya vilayetinde kaza iken 254 köyden Adıyaman vilayet olunca Adıyaman merkez kazasında köy sayısının 104'e düşmesinin nedeni, daha önce bu kazaya bağlı olan yerler ya başka yerlere bağlanmış, ya da daha önce bu kazaya bağlı olan köylerin köy tüzel kişilikleri kaldırılarak mezra haline getirilmişlerdir. Bu nedenle de köy sayısı düşmüş gözükmektedir. Adıyaman vilayet olunca merkez kazaya bağlı nahiyelerdeki köyler aşağıdaki şekildeydi:

2.2.2. Adıyaman Merkez nahiyesi

Adıyaman vilayeti 1954 yılında kurulduğunda bu vilayetin merkez kazası Adıyaman ilçesi olup bu ilçenin merkez bucağı da yine Adıyaman olmuştur. Vilayet kurulmasını sağlayan 6418 sayılı Kanuna göre bu bucağa bağlı 25 köy vardır. Bu köylerin isimlerinin hangileri olduğu ne kanun tasarısında, ne de kanunda belirtilmemiştir. Bu nedenle Adıyaman merkez bucağına bağlı köylerin hangileri

37 6418 sayılı Kanun çerçevesinde Adıyaman'ın vilayet oluşu ile ilgili Türkiye Büyük Millet Meclisi'nde yapılan konuşmaların ayrıntıları için bakınız, **TBMM Zabıt Ceridesi**, ZC D:10, C:1, İ:8, 28.V.1954, s.88; ZC D:10, C:1, İ:8, 14.VI.1954, s. 164-180, 190-193, Kanun tasarısı ile İçişleri ve Bütçe Komisyonları Raporları için bkz., S. Sayısı 12. Haberler hakkında ise bakınız, **Ayın Tarihi**, S. 247, 13 Haziran 1954 ve **Resmi Gazete**, S. 8735, 22 Haziran 1954. 6418 sayılı Kanun metni için bakınız, **Kavanin Mecmuası** (KM), Devre 10, Cilt 37, s. 14-18.

38 Hasan Çağrı Şaşmaz-Musa Şaşmaz, "Osmanlı İmparatorluğu ile Cumhuriyet Dönemi'nde Adıyaman'ın İdari Taksimatı", **Adıyaman Tarihi ve Kültürü Üzerine**, (Editör Hamdi Doğan), Konya, 2012, s. 9-97, özellikle s. 45.

olduğu bilinmemektedir. Aslında sadece Adıyaman merkez bucağı değil Adıyaman ilçesine bağlı diğer nahiyelere bağlı köylerin de hangileri olduğu belirtilmemiştir. Adıyaman ilçesindeki bucaklar ile bu bucaklara bağlı köy isimleri ancak 1967 yılında yayınlanan Adıyaman İl Yıllığı'ndan takip edilebilmektedir. Fakat Adıyaman'ın vilayet olduğu 1954 yılında Adıyaman İlçesi merkez bucağına 25 köy bağlı iken 1967 yılındaki il yıllığında Adıyaman merkez nahiyesine bağlı köy sayısı 36 olmuş gözükmemektedir. Aslında sadece Adıyaman merkez bucağında değil bu ilçeye bağlı diğer bucaklardaki köy sayıları da değişmiştir. Bu bilgiden de 1954 yılında Adıyaman ilçesi nahiyelerine bağlı köylerin hangilerinin olduğunu mevcut kaynaklara göre bilmenin mümkün olmadığı anlaşılmaktadır.³⁹

1967 Adıyaman İl Yıllığı'na göre Adıyaman nahiyesine 36 köy bağlı olup bu köyler Aydınçoluk (Terman), Bağdere (Mezgirtli), Börkenek (Börgenek), Büyükkavaklı, Çemberlitaş (Hiştiran), Davuthan, Durukaynak (Pişinik), Dişbudak, Gözebaşı (Hosmosu), Gölpınar, Hasankendi, Hasancık, İncebağ (Çavuşu), İncedere (Zey), İpekli (Elifi), Karahüyük, Karagöl (Ağdikan), Kayacık, Kayaönü (Fakrikan), Kındıralı, Kızılcapınar, Koruköy, Kuştepe (Hozrin), Lokman, Örenli (Pirin), Paşamezrası, Sarıharman (Selamut), Şerefli, Toptepe (Simeyli), Toybelen, Tümrüz, Uzunpınar (Çarkezi), Uludan, Yarmakaya (Çakal), Yaylakonak (Balyan), Yenigüven (Müsürkan) ve Yeniköy'dür.⁴⁰

Alibey, Aydınlar, Başpınar, Boztepe, Büklüm, Büyükkırlı, Çamyurdu (Çamyurdu köyü Koçalı nahiyesinden Adıyaman merkez nahiyesine aktarılmıştır), Çayırılı, Damdırmaz, Güneşli, Güzelyurt, Payamlı, Taşpınar, Tekpınar, Yenice, Yeşiltepe.

2.2.3. Akpınar Nahiyesi

Adıyaman kazası 1954 yılında vilayet olduğu zaman merkez Adıyaman kazasına bağlı nahiyelerden biri Akpınar nahiyesi idi. Vilayet olma kanununa göre Akpınar nahiyesine bağlı 13 köy bulunmaktadır. Adıyaman nahiyesinde olduğu gibi Akpınar nahiyesine bağlı köylerin sayısı belli olmasına rağmen, bunların isimlerinin ne olduğu bilinmemektedir. Akpınar nahiyesine bağlı köylerin hangileri olduğu, ne kanun teklifinde, ne de bu teklifin Türkiye Büyük Millet Meclisi'ndeki görüşmeleri esnasındaki kayıtlarda, ne de bizzat Adıyaman'ın vilayet olmasını sağlayan kanun

³⁹ **Kavanin Mecmuası** (KM), Devre 10, Cilt 37, s. 14-18.

⁴⁰ **1967 Adıyaman İl Yıllığı**, (Adana, 1967), s. 12-13, 21-22, 36.

metninde görülmemektedir. Bu nedenle Akpınar nahiyesinin 1954 yılındaki köylerinin hangileri olduğu bilinmemektedir.⁴¹ Bu tarihten sonra idari anlamda nahiyelere bağlı köylerin hangileri olduğu, ancak **1967 Adıyaman İl Yıllığı**'ndan takip edilebilmektedir. Bu yıllığa göre Akpınar nahiyesinde 12 köy bulunmaktadır. Nahiye merkezi Akpınar köyüdür. Bu nahiyeye bağlı 12 köy Akpınar, Akdere, Battalhüyük, Bebek, Doyran, Durak (Gemrik), Gümüşkaya (Palaş), Ilıcak (Fırlaz), Karıcık, Kuyulu (Turuş), Külafhüyük ve Uğurca (Annap) isimli köylerden meydana gelmiştir.⁴² 1994 yılında Akpınar nahiyesinin köy sayısı muhtemelen Ekinci ve Elmacık köylerinin ilave edilmesiyle 14'e yükselmiştir. İçişleri Bakanlığı İller İdaresi Genel Müdürlüğü Arşivi'ne göre 2012 yılında ise bu nahiyedeki köy sayısı 22'ye yükselmiştir. 2012 yılında Akpınar nahiyesinde bulunan köyler Akpınar, Akdere, Akyazı, Battalhüyük, Bebek, Çamgazi, Damlıca, Doyran, Ekinci, Elmacık, Gümüşkaya, Ilıcak, Işıklı, Kayalı, Kızılcahöyük, Kuyulu, Külafhüyük, Malpınarı, Menzil, Üçdirek, Yayladamı ve Yeşilova'dan meydana gelmiştir.⁴³

2.2.4. Bağpınar (Çalgan) Nahiyesi

Adıyaman 1954 yılında vilayet olduğu zaman merkez kazaya bağlı altı nahiyeden biri Çalgan veya Bağpınar nahiyesidir. Bu nahiyeye 15 köy bağlı bulunmaktadır. Ancak bu köylerin isimlerinin, diğer nahiyelerde olduğu gibi, ne olduğu bilinmemektedir. Bu nahiyeye bağlı köylerin isimleri ne kanun tasarısında, ne de kanun metninde yoktur.⁴⁴ Çalgan veya Bağpınar nahiyesine bağlı köylerin isimleri ancak 1967 Adıyaman İl Yıllığı'nda karşılaşılmaktadır. 1967 yılında Bağpınar nahiyesine bağlı köy sayısı 8 olarak değişmiştir. Bu 8 köy Bağpınar (Çalgan), Bozhüyük, Çaylı (Kakurtlu), Çobandede (İzdik), Hacıhalil, Kuyucak, Yazıca (Çençen) ve Yazlık (Kerdiz) isimli köylerden meydana gelmiştir.⁴⁵ 1994 Adıyaman İl Yıllığı ile İl İdaresi Genel Müdürlüğü Arşivi'ne göre bu nahiyedeki köy sayısı sadece Karakoç köyünün ilave edilmesiyle köy sayısı 9 olmuş gözükmektedir. İçişleri

⁴¹ Kanun tasarısı ile İçişleri ve Bütçe Komisyonları Raporları için bkz., S. Sayısı 12, **TBMM Zabıt Ceridesi** ZC D:10, C:1, İ:8, 14.VI.1954.

⁴² **1967 Adıyaman İl Yıllığı**, s. 22.

⁴³ **1994 Adıyaman İl Yıllığı**, s. 147-148 ve İçişleri Bakanlığı İller İdaresi Genel Müdürlüğü Arşivi, Adıyaman ilçesi Akpınar bucağı köyleri.

⁴⁴ **TBMM Zabıt Ceridesi** ZC D:10, C:1, İ:8, 14.VI.1954.

⁴⁵ **1967 Adıyaman İl Yıllığı**, s. 23.

Bakanlığı İller İdaresi Genel Müdürlüğü Arşivi'ne göre 1994 yılında bu nahiyeye bağlı köyler aynen 2012 yılında da aynen devam etmektedir.⁴⁶

2.2.5. Koçali Nahiyesi

Adıyaman'ın vilayet olduğu 1954 yılında Adıyaman merkez kazasındaki nahiyelerden biri Koçali nahiyesi idi. Bu nahiyeye bağlı 15 köy olup bu köylerin isimlerinin de, diğer nahiyelerdeki köyler gibi, ne olduğu bilinmemekte idi.⁴⁷ 1967 Adıyaman İl Yıllığı'nda ise Koçali nahiyesinde 12 köy olduğu bildirilmektedir. Bu köyler Koçali, Ahmethoca, Akçalı, Bağlıca (Bubikan), Büyükkırlı, Çamyurdu (Gömükan), Çatalağaç (Şeyhbor), Doğanlı (Şehinkan), Gökçay (Karikan), Kuşakkaya (Yukarışeyhler), Uzunköy (Tilkiyan) ve Yazıbaşı (Azikan)'dır.⁴⁸ 1954 yılında Koçali nahiyesinde köy sayısı 15 ve 1967 yılında ise köy sayısı 12 olmuştur. Bu köylerden 12'si bilinmekte, ancak 1954 yılında mevcut 15 köyün ise hangileri olduğu hakkında herhangi bir bilgi yoktur. 1994 yılında Koçali nahiyesine bağlı köy sayısı 11 köy olup 1967 yılından olup da 1994 yılında olmayan köy Ahmethoca ve Çamyurdu köyleridir. Çamyurdu köyü 1983 yılında İl İdare Kurulu Kararı ile Koçali nahiyesinden alınarak Adıyaman merkez nahiyesine köy olarak aktarılmıştır. 2012 yılında Koçali nahiyesine bağlı köy sayısı 13 köy olup yukarıda 1967 yılında mevcut 12 köy vardı, bu köylerden Büyükkırlı, Ahmethoca ve Çamyurdu (Adıyaman nahiyesine) 1994 yılında Koçali nahiyesinden ayrılmışlar, böylece bu nahiyede 9 köy kalmıştır. Fakat 2012 yılında İller İdaresi Genel Müdürlüğü Arşivi'ne göre bu nahiyeye Göztepe, Kavak, Mestan, Sarıkaya köyleri ilave edilmiş, bu nedenle 2012 yılında Koçali nahiyesinin köy sayısı 13 olmuştur. Bu köyler Akçalı, Bağlıca, Çatalağaç, Doğanlı, Gökçay, Göztepe, Kavak, Koçali, Kuşakkaya, Mestan, Sarıkaya, Uzunköy ve Yazıbaşı'dır.⁴⁹

2.2.6. Kuyucak Nahiyesi

Adıyaman kazası 1954 yılında vilayet olduğunda merkez kazada mevcut nahiyelerden biri de Kuyucak nahiyesidir. O tarihte bu nahiyeye 17 köy bağlı durumdaydı. Bu köylerin hangileri olduğu hakkında ne kanun tasarısında ne de

⁴⁶ **1994 Adıyaman İl Yıllığı**, (Ankara, 1994), s. 147-148 ve İçişleri Bakanlığı İller İdaresi Genel Müdürlüğü Arşivi, Adıyaman ilçesi Bağpınar bucağı köyleri.

⁴⁷ **TBMM Zabıt Ceridesi**, ZC D:10, C:1, İ:8, 28.V.1954, s.88; ZC D:10, C:1, İ:8, 14.VI.1954, s. 164-180, 190-193, Kanun tasarısı ile İçişleri ve Bütçe Komisyonları Raporları için bkz., S. Sayısı 12, ZC D:10, C:1, İ:8, 14.VI.1954.

⁴⁸ **1967 Adıyaman İl Yıllığı**, s. 23.

⁴⁹ **1994 Adıyaman İl Yıllığı**, s. 147-148 ve İçişleri Bakanlığı İller İdaresi Genel Müdürlüğü Arşivi, Adıyaman ilçesi Koçali bucağı köyleri.

kanunda herhangi bir bilgi yoktur. 1967 Adıyaman İl Yıllığı'nda Kuyucak yine Adıyaman ilçesine bağlı bir nahiye şeklindedir ve bu nahiyeye vilayet olduğu dönemdeki gibi 17 köy bağlı gözükmektedir.⁵⁰ 1954 yılındakinin aksine 1967 yılında Kuyucak nahiyesine bağlı köylerin isimleri bilinmektedir. 1967 yılında Kuyucak nahiyesine bağlı köyler Kuyucak, Ağaçonak (Kurimilli), Boğazönü (Girik), Çamlıca (Dol), Derinsu (Şeyhan), Esence (Taibiye), Kaşkøy (Sarmikan), Kayatepe (Rezip), Kömür, Olgunlar (Harun), Ormaniçi (Algan), Pınaryayla (Artan), Taşgedik (Haydaran), Varlık ((Kürrap), Yassıkaya (Hasankan), Yakacık (Ömeran) ve Yedioluk (Şeyhemir) şeklindedir.⁵¹ 1994 Adıyaman İl Yıllığı'na göre bu nahiyede 1967 yılında mevcut 17 köyden Kömür, Yassıkaya ve Yakacık bu nahiyede köy olmaktan çıkarılmış ve bu köylerin yerine Kemerkaya ve Kozan ilave edilmiştir. Böylece 1994 yılında bu nahiyede 16 köy olmuştur. Bu tarihten sonra Palanlı ve Kayadibi de köy olunca 2012 yılında bu nahiyede 18 köy var gözükmektedir.⁵²

2.2.7. Samsat Nahiyesi

Adıyaman vilayet olduğunda Adıyaman merkez kazasında mevcut 6 nahiyeden sonuncusu da Samsat nahiyesidir. 1954 yılında vilayet olduğu zaman merkez kazadaki Samsat nahiyesine 19 köy bağlı durumdaydı. Bu köylerin isimleri de bilinmemektedir. 1967 Adıyaman İl Yıllığı'nda Adıyaman ilçesine bağlı Samsat nahiye durumunda değildir. Bunun nedeni de Adıyaman ilçesine bağlı Samsat nahiyesinin 1957 yılında çıkarılan bir kanun ile 1960 yılında ilçe olmasına karar verilmiş olması ve bunun sonucunda ilçe olmasındandır. 1957 yılında Samsat ilçe haline getirildiğinde bu ilçeye sadece merkez Samsat nahiyesi bağlanmıştır. Samsat ilçesi ya da merkez Samsat nahiyesine 17 köy bağlıdır. Bu köylerin tamamı daha önce Adıyaman ilçesi Samsat nahiyesinde köy olanlardır. Bu 17 köyün tamamı Adıyaman ilçesi Samsat nahiyesinden doğrudan Samsat ilçesine aktarılmışlardır. Ancak 1954 yılında Adıyaman vilayet olduğunda Adıyaman ilçesi Samsat nahiyesinde mevcut 19 köyden 2 adedine ne olduğu veya nereye bağlandığı hakkında herhangi bir bilgi yoktur. 1954 yılında Adıyaman vilayet olduğunda Adıyaman ilçesi Samsat nahiyesinde 19 köy, 1957 yılında Samsat nahiyesi ilçe olduğunda 17 köy ve 1967

⁵⁰ **TBMM Zabıt Ceridesi**, ZC D:10, C:1, İ:8, 28.V.1954 ve **Kavanin Mecmuası**, Devre 10, Cilt 37, s. 14-18

⁵¹ **1967 Adıyaman İl Yıllığı**, s. 23.

⁵² **1994 Adıyaman İl Yıllığı**, s. 147-148 ve İçişleri Bakanlığı İller İdaresi Genel Müdürlüğü Arşivi, Adıyaman ilçesi Kuyucak bucağı köyleri.

yılında Adıyaman İl Yıllığı'nda da yine 1957 yılındaki aynı 17 köy bulunmaktadır. Samsat nahiyesi 1957 yılında çıkarılan bir kanun ile 1 Nisan 1960 tarihinde kaza olacak ilçeler arasına dahil edilmiştir. Böylece 1960 yılından itibaren Samsat nahiyeyi Adıyaman vilayetinde ayrı bir ilçe haline getirilmiştir.⁵³ Samsat ilçesi merkez nahiyesine bağlı 17 köy aşağıda olduğu gibidir: Bağarası (Babilge), Balcılar (Kantara), Bayırlı (Zurnaköy), Çiçekköy, Doğanca (Merazi), Gölpınar, Göltaşı (Birgeni), Kırmacık (Hayik), Kovanoluk (Birman), Kumluca (Berfirat), Ovacık (Körsin), Örentaş (Tuzik), Sütbulak (Kilisan), Taşkuyu (Birik), Tepeönü (Gevrik), Uzuntepe (Selik), Yarımbağ (Hornuf).⁵⁴

1988 yılında Atatürk Barajı'nın kurulması ve sonrasında su toplanması ile Samsat ilçe merkezi su altında kalmış, bu yüzden ilçe merkezi başka bir mahalle taşınmıştır.⁵⁵

1994 yılında Samsat, Adıyaman vilayetinde ilçe iken bu ilçeye bağlı 15 köy kalmıştır. Daha önce mevcut köylerden Balcılar, Kumluca ve Sütbulak köylerinin tüzel kişiliklerine son verilmiştir. Ancak bu ilçeye bağlı mezzarlar köy yapılıncaya bu ilçeye bağlı köy sayısı Akdamar'ın 1996 yılında köy olarak ilavesi ile 1996 yılı ile 2012 yılı arasında 16'ya yükselmiştir.⁵⁶

⁵³ Samsat'ın ilçe oluşu ile ilgili ayrıntılar için bakınız, Hasan Çağrı Şaşmaz-Musa Şaşmaz, "Osmanlı İmparatorluğu ile Cumhuriyet Dönemi'nde Adıyaman'ın İdari Taksimatı", **Adıyaman Tarihi ve Kültürü Üzerine**, (Editör Hamdi Doğan), s. 63-70 ve Kanun tasarısı ile İçişleri ve Bütçe Komisyonları Raporları için bkz., S. Sayısı 221, **TBMM Zabıt Ceridesi**, ZC D:10, C:20, İ:83, 19.VI.1957

⁵⁴ **1967 Adıyaman İl Yıllığı**, s. 34.

⁵⁵ Samsat ilçe merkezinin değiştirilmesi hakkındaki 3433 sayılı kanun için bakınız, **Resmi Gazete**, Sayı 19797, 27 Nisan 1988, s. 5-6.

⁵⁶ Samsat ilçesinin köylerinin Atatürk Barajı inşası sonrasında köy tüzel kişiliklerinin son bulması ile Samsat ilçe merkezinin bir başka mahalle taşınması hakkındaki ayrıntılar için bakınız, Musa Şaşmaz-Gönül Bardakçı, "Atatürk Barajı'nın Kurulmasının Adıyaman İli İdari Taksimatı Üzerine Etkisi", **Adıyaman Tarihi ve Kültürü Üzerine**, (Editör Hamdi Doğan), Konya, 2012, s. 169-223.

3. BÖLÜM

ADİYAMAN KAZASI'NDA KÖY KURULMASI

3.1 Merkez Bucağı

3.1.1. Akhisar Köyü

Adıyaman İli Merkezi İlçesi Merkez Bucağı Akhisar Köyü'nün 2006 yılında bağımsız bir köy haline getirilmesi uygun görülmüş olup, o tarihten itibaren tüzel kişilik sıfatını kazanan bu köyün 442 sayılı Köy Kanunu'na göre sınırlarının belirlenmesi talebine esas olarak, köy muhtarının 9 Nisan 2010 tarihli dilekçesi Valilik Makamı'na sunularak İl İdare Kurulu'nda karara bağlanmıştır.

Karar

Gerekçe bölümünde açıklanan nedenlerle; Valilik Makamı'na sunulan 9 Nisan 2010 tarihli dilekçe ve eki Akhisar Köy Muhtarlıkları tarafından onaylı sınır krokisi ve Köy İhtiyar Heyeti Kararı'nın Kadastro Müdürlüğü'nün 1 Temmuz 2010 tarihli yerinde tespit yazısının incelenmesi sonucunda:

Adıyaman Merkez İlçe Merkez Bucağı Akhisar Köyü'nün çizilmiş köy sınırlarının doğuda Doyran Köyü'nden gelen asfalt yolun Gözpinarı ile kesişen noktasından kuzey-batıya doğru Hallierensırtı ve buradan aynı yönde takiben Domuzderesi'ne, Domuzderesi'nden güneye Gökşuçayı arkası yönünde inen yolu takiben Küçük Germişan Deresi'nin yolla kesiştiği noktaya ve buradan doğuya doğru Küçük Germişan Deresi'ni takiben Doyran Köyü'nden güneye inen yolla Küçük Germişan Deresi'nin kesiştiği noktadan son bulmak üzere belirlenmesine, işbu kararın ilgili köy muhtarlığına tebliğine ve tescil için Tapu Sicil Müdürlüğü'ne gönderilmesine 442 sayılı Köy Kanunu'nun 3. ve 4. maddesi gereğince oybirliği ile karar verilmiştir.

Yetkili Kurul Kararları

İl İdare Kurulu Kararı : 28.07.2010 tarihli kararla Olumlu
İl Genel Meclisi Kararı : tarihli kararla Olumlu
Vali Görüşü : tarihli yazıyla Olumlu

3.1.2. Akören Köyü

3.1.2.1. 1999 yılı ve 2002 Yılı Başvuruları

Adıyaman İli Merkez İlçe Merkez Bucağı Başpınar (Küllüm) Köyü Akören (Ağveren) Mezrası'nın bağlı bulunduğu ana köyden ayrılarak Akören adıyla bağımsız bir köy olması talebiyle ilgili olarak; Valilik Makamı'nca görevlendirilen komisyonca

İçişleri Bakanlığı'nın Sınır Anlaşmazlığı, Mülki Ayrılma ve Birleşme ile Köy Kurulması ve Kaldırılması Hakkında Yönetmelik hükümlerine göre yapılan inceleme sonrasında tanzim edilen dosyanın incelenmesi sonucu aşağıdaki sonuçlara varılmıştır.

a- Coğrafi Durum

Adıyaman İli Merkez İlçe Merkez Bucağı Başpınar (Küllüm) Köyü Akören (Ağveren) Mezrası'nın ana köye 4 km. mesafede stabilize yol ile bağlantılı olup, ana köy ile aralarında ilişkilerde güçlük yaratacak yüksek dağlar, tepeler, geçilmesi ve aşılması zor derin vadiler, dik ve yalçın yamaçların bulunmadığı,

b- Ekonomik Durum ve Pazar İlişkileri

Akören Mezrası halkının tütün, buğday, mercimek ve nohut gibi tarım ürünlerinin yanı sıra ihtiyaçları kadar bağıcılık ve hayvancılıkla geçimlerini temin ettikleri, ürünlerini il merkezinde pazarladıkları, mezranın bağımsız köy olması halinde çevredeki fabrika, tarım ve orman gibi toplu çalışma yerleri ile olan işçilik ve diğer ilişkilerinde herhangi bir değişikliğin olmayacağı,

c- Nüfus Durumu

Akören Mezrası'nın 1990, 1997 ve 2000 yıllarında nüfuslarının ana köyle birlikte tespit edildiği, 1990'da 651, 1997'de 762 nüfuslarının olduğu, mezra mahallinde komisyonca yapılan tespitte ise mezranın 271 nüfusu bulunup, ayrılma halinde 1997 nüfusu $762-271=491$ nüfusun ana köye kalacağı,⁵⁷

d- Kamu Hizmetlerinden Doğan İlişkiler

Akören Mezrası'na stabilize yol, elektrik, su, telefon, okul gibi kamu hizmetlerinin götürüldüğü, sağlık yönünden ana köyden ve asayiş yönünden ise il merkezinden yararlandıkları

e- Sınır İlişkileri

Mezranın bağımsız köy olması halinde, ana köy ve mezradaki bütün parsellerin kadastro gördüğü, tespit edilecek yeni idari sınırın değişmez ve belirgin noktalardan

⁵⁷ 2002 yılı başvurusunda ise mezra nüfusunda 2000 yılı Genel Nüfus Sayımı verileri de verilmiştir. Buna göre Akören Mezrası'nın ana köy Başpınar ile birlikte nüfusunun 532 olduğu ve mezra mahallinde komisyonca yapılan tespitte ise mezranın 266 nüfusu bulunup, ayrılma halinde 2002 yılı nüfusu $532-266=266$ nüfusun ana köyde kalacağı belirtilmiştir.

geçirilmesinin mümkün olacağı ve sınır ihtilafı olasılığının zayıf olduğu, sınırın kuzeyde Tut yolu, güneyde Karagölderesi ve Nohutpınarı, doğuda Başpınarsırtı, Aralıktepesi ve Çölkesensırtı, batıda Tohumbatıran ve Hayıtlıderesi, Yağlıcasırtı ile çevrili olduğu,

f- Orta Malların Durumu

Mezranın o ana kadar ana köyle müştereken kullandıkları orta malın olmadığı, talebin mera, kışlak, yaylak, çayır, sıvat, hazine arazisi ve devlet ormanlarından tek taraflı faydalanmaya yönelik olmadığı,

Mezra mahallinde yapılan halk oylamasında 135 seçmenden 83 seçmen oy kullanıp, 78 oyun talep lehinde, 5 oyun ise aleyhte kullanıldığı anlaşılmıştır.⁵⁸

Bağımsız köy olma talebinde bulunan Akören Mezrası'nın; İçişleri Bakanlığı'nın Sınır Antlaşmazlığı, Mülki Ayrılma ve Birleşme ile Köy Kurulması ve Kaldırılması Hakkındaki Yönetmelik hükümlerine ve İller İdaresi Genel Müdürlüğü'nün 16 Ocak 1987 tarihli genelgesinde belirtilen ölçütlere nüfus olumsuzluğu hariç haiz olduğu anlaşıldığından;

Adıyaman Merkez İlçesi Merkez Bucağı Başpınar (Küllüm) Köyü'ne bağlı Akören (Ağveren) Mezrası'nın ana köyden ayrılarak Akören adıyla bağımsız bir köy haline getirilmesinde; coğrafi durum, ekonomik durum ve pazar ilişkileri, nüfus durumu, kamu hizmetlerinden doğan ilişkiler, sınır ilişkileri, orta malların durumu ve diğer sebepler yönünden herhangi bir SAKINCA OLMADIĞI görüşünde bulunduğu, karar ve dosyanın İl Genel Meclisinde görüşülüp karara bağlanmak üzere valilik makamına sunulmasına, 5442 sayılı İl İdaresi Kanununun 2/Ç maddesi ve İçişleri Bakanlığı'nın Sınır Antlaşmazlığı, Mülki Ayrılma ve Birleşme ile Köy Kurulması ve Kaldırılması Hakkındaki Yönetmeliğin 37. maddesi gereğince oybirliği ile karar verildi.

Yetkili Kurul Kararları

İl İdare Kurulu Kararı : 24.11.1999 tarihli kararla Olumlu

İl Genel Meclisi Kararı : 16.05.2000 tarihli kararla Olumlu

⁵⁸ 2002 yılı başvurusunda mezra mahallinde yapılan halk oylamasında 123 seçmenden 101 seçmen oy kullanıp, 99 oyun talep lehinde, 2 oyun ise aleyhte kullanıldığı anlaşılmıştır.

Vali Görüşü : 27.06.2001 tarihli yazıyla Olumlu

3.1.2.2. 2002 Yılı Başvurusu Sonrası

1999 yılında başlatılan Akören Mezrası'nın Başpınar Köyü'nden ayrılarak bağımsız köy olma isteği ile ilgili başvuru İçişleri Bakanlığı tarafından kabul edilmemiş, bunun üzerine 2002 yılında Akören Mezrası'nın köy olma süreci tekrar başlatılmıştır. Bu amaçla alınan İl İdare Kurulu, İl Genel Meclisi ve Vali Görüşü hemen hemen 1999 yılında hazırlanan kararlarla aynı olduğu için burada tekrar edilme gereği duyulmamıştır. 2002 yılı başvurusunda farklı olan bilgiler dipnota ilave edilmiştir. 2002 yılı başvurusunun Bakanlık Makamı'na gönderilen bilgi formu aşağıda olduğu gibidir.

Bakanlık Makamı'na

Adıyaman İli Merkez İlçe Merkez Bucağı Başpınar (Küllüm) Köyü Akören (Ağveren) bağlısının ana köyden ayrılarak Akören adıyla bağımsız bir köy haline getirilmesi talebine dair ayrıntılar aşağıdaki gibidir.

Gerekçe

İl İdare Kurulu ile İl Genel Meclisi kararlarında ve görüşünde (1. ve 2. görüş) Akören (Ağveren) bağlısının bağımsız bir köy haline getirilmesi olumlu mütalaa edilmiş ise de; adı geçen bağlının nüfusunun 266, ana köye mesafesinin 4 km. olduğu; "Sınır Anlaşmazlığı, Mülki Ayrılma ve Birleşme ile Köy Kurulması ve Kaldırılması Hakkında Yönetmelik" in 34 üncü maddesinin son bendi ve yönetmeliğin geçici 2. maddesi gereği halen yürürlükte olan 16 Ocak 1987 tarih ve 292 sayılı genelgenin 4. maddesinin (A) fıkrasındaki "Müstakil köy kurulacak bağlı ile asıl köyün veya kasabanın aralarındaki uzaklık en az 5 km. olacaktır." hükmü ile (B) fıkrasındaki "Müstakil köy haline getirilecek bağlının nüfusu asgari 500 olacaktır" hükmünün gerçekleşmediği anlaşılmıştır.

Yetkili Kurul Kararları

İl İdare Kurulu Kararı : 27.11.2002 tarihli kararla Olumlu

İl Genel Meclisi Kararı : 16.12.2002 tarihli kararla Olumlu

Vali Görüşü 1. Görüş: 23.01.2003 tarihli yazıyla Olumlu

2.Görüş: 10.04.2003 tarihli kararla Olumlu

Sonuç Olarak: Adıyaman İli Merkez İlçe Merkez Bucağı Başpınar Köyü Akören (Ağveren) bağlısının ana köyden ayrılarak Akören adıyla bağımsız bir köy haline getirilmesi; 5442 sayılı İl İdaresi Kanunu'nun 2 nci maddesinin (Ç) ve (D) fıkralarına göre iller İdaresi Genel Müdürlüğü tarafından uygun mütalaa edilmiştir.

İçişleri Bakanlığı makamınca da uygun görüldüğü takdirde; Adıyaman İli Merkez İlçe Merkez Bucağı Başpınar Köyü Akören bağlısının, ana köyden ayrılarak Akören adıyla bağımsız köy haline getirilmesi İller İdaresi Genel Müdürlüğü tarafından arz edilmiştir.

3.1.3. Albert Köyü

Merkez Kuru Köyü'ne bağlı Albert Mezrası'nın bu köyden ayrılarak müstakil bir köy haline gelmesi ile ilgili olarak bahsi geçen mezranın coğrafi, ekonomik durum ve Pazar ilişkileri, kamu hizmetlerinden doğan ilişkiler, sınır ilişkileri ve orta malların durumu yönünden konuyu inceleyerek aşağıdaki sonuçlara ulaşmıştır:

3.1.3.1. Coğrafi Durumu

Bağımsız köy olma isteğinde bulunan Albert Mezrası Adıyaman'ın kuzeyinde bulunan Toros Dağlarının kolu olan Karadağ üzerinde yerleşmiş bir birimdir. Ayrılmak isteğinde bulunan mezra ile ana köy olan Kuru Köyü coğrafi konumu itibarıyla dağlık ve orman sahası içerisinde bulunduğundan, iki köy arasında patika yolun dışında bir ulaşım yolu mevcut değildir. Ana köy olan Kuru Köyü'nün Albert Mezrası'ndan başka Hacivert Mezrası'nın da daha önce bu konu ile ilgili olarak ayrılma talebinin olduğu ve bu konu ile ilgili Karma Kurulca çalışma yapılmıştır. Kuru Köyü'nün Adıyaman merkezi ile ayrı, Albert Mezrası'nın da Adıyaman merkezi ile ayrı stabilize yol bağlantıları mevcuttur. Ana köy olan Kuru Köyü Albert Mezrası'nın kuzeyinde 4 km. mesafede olduğundan Albert Mezrası'nın bu köyle hiçbir şekilde ulaşımı söz konusu olamayacaktır.

3.1.3.2. Ekonomik Durum ve Pazar İlişkileri

Bağımsız köy olma isteğinde bulunan Albert Mezrası'nın temel geçim kaynağı hayvancılık olup, orman ürünleri olmakla beraber buğday, mercimek ve tütün de üretilmektedir. Bu ürünlerin pazarlanması tamamen Adıyaman'da pazarlanmasının daha kolay olduğu görülmektedir. Ana köy olan Kuru Köyü'nün mezarları ile birlikte 1970 nüfus sayımında 783, 1975 nüfus sayımında 866 ve en son 1980 nüfus sayımında ise 952 nüfusu olup, ayrılmak talebinde bulunan Albert Mezrası'nın şu

andaki nüfusu ise 221 nüfusa sahip bir yerleşim birimidir. Merkezi Kuru Köyü'nden ayrılması halinde Kuru Köyü'nün 731 nüfusu kalacaktır.

3.1.3.3. Kamu Hizmetlerinden Doğan İlişkiler

Bağımsız köy olma isteğinde bulunan Albert Mezrası'nın kamu hizmeti olarak su, yol ve tek derslikli bir ilkokul bulunmaktadır. Köy gelirleri tüm köylerde olduğu gibi, bu köyde de yetersizdir. Ancak köylünün imece ve benzeri ortak çalışmaları yapmada birlik oldukları müşahede edilmiştir. ayrıca bağlı köyden ayrılarak müstakil köy olmak isteyen Albert Mezrası'nın örf, adet, gelenek, v.s. gibi sosyal değerler yönünden bağlı olduğu köyden farklı olduğu gözlenmiştir.

3.1.3.4. Sınır İlişkileri

Bağımsız köy olma isteğinde bulunan Albert Mezrası'nın tanzim ettiği köy sınır kağıdı ve krokiye, komşu köy olan İndere Köyü Muhtarı Mehmet Kızır'ın İl Makamı'na sunduğu 18 Nisan 1984 tarihli ve merkez köy olan Kuru Köyü yeni muhtarı Ali Ocak'ın Valilik makamı'na sunduğu 8 Mayıs 1984 tarihli dilekçelerinden anlaşılacağı gibi bu iki köy ile ayrılmak isteğinde bulunan Albert Mezrası arasında sınır ihtilafının mevcut olduğu anlaşılmıştır..

3.1.3.5. Orta Malların Durumu

Bağımsız köy olma isteğinde bulunan Albert Mezrası'nın önerdiği sınıra ana köy olan Kuru Köyü'nün itiraz etmesi ile sınırda ihtilaf olduğu gibi, bu ihtilafı mahallede bulunan orman ve köy otlakiesi üzerinde de ihtilafın olabileceği müşahede edilmiştir. bundan başka iki yerleşim birimi arasında herhangi bir ortak kullanılan köy orta malının bulunmadığı gözlenmiştir.

3.1.4. Alibey Köyü

Merkez kaza merkez bucağı Uludam köyüne bağlı Külahhöyük (Külafhöyük) bağlısının müstakil köy olması için yapılan talebe dair ayrıntılar aşağıda olduğu gibidir:

Gerekçesi:

Bağımsız köy olmak isteyen Külahhöyük (Külafhöyük) bağlısının ana köye 5 Km. mesafede olduğu,

Bağlıda yol, elektrik ve ilkokulun mevcut olduğu,

İki birim arasında müştereken kullanılan orta malların bulunmadığı ve ayrılma halinde sınır konusunda herhangi bir anlaşmazlığın çıkmayacağı,

Ayrılma halinde ana köye 681, bağımsız köy olmak isteyen bağliya 254 nüfus düşeceği,

Bu konuda yapılan halk oylamasına 97 seçmenden 68'inin katılarak tamamının olumlu oy kullandığı,

Anlaşıldığından, burada müstakil bir köy kurulmasının, "Sınır Anlaşmazlığı, Mülki Ayrılma ve Birleşme ile Köy Kurulması ve Kaldırılması Hakkında Yönetmelik" hükümlerine uygun olduğu belirlenmiştir.

Yetkili Kurul Kararları

İl İdare Kurulu Kararı: 17.10.1991 tarihli kararla Olumlu

İl Genel Meclisi Kararı: 05.12.1991 tarihli kararla Olumlu

Vali Görüşü: 21.01.1992 tarihli yazıyla Olumlu

Sonuç olarak: coğrafi durum, iktisadi şartlar ve kamu hizmetlerinin gerekleri açısından Adıyaman İli yetkili kurullarınca alınan kararlar ve vali görüşü yerinde bulunarak, Adıyaman ili merkez ilçesi merkez bucağı Uludam köyü Külahhöyük (Külahföyük) bağlisının, ana köyden ayrılarak Alibey adıyla bağımsız bir köy haline getirilmesi; 5442 sayılı İl İdaresi Kanunu'nun 2 nci maddesinin (Ç) ve (D) fıkralarına göre Genel Müdürlüğümüzce uygun mütalaa edilmiştir.

İçişleri Bakanlığı makamınca da uygun görüldüğü takdirde; Adıyaman ili merkez ilçesi merkez bucağı Uludam köyü Külahhöyük (külahföyük) bağlisının, ana köyden ayrılarak Alibey adıyla bağımsız köy haline getirilmesi İller İdaresi Genel Müdürü Hasan Pakir tarafından arz edilmiştir.

3.1.5. Ataköy Köyü

Merkez kazaya bağı merkez bucağı Bağdere köyüne bağı mezra olan Tilkecik (Dilkecik)'in Ataköy adıyla müstakil köy olması için yapılan talebe dair ayrıntılar aşağıda olduğu gibidir:

Gerekçe

Adıyaman merkez ilçesi Kuyucak bucağı Derinsu köyüne bağı Oruçlu (Gisrik) mezasının ana köyden ayrılarak Oruçlu adıyla bağımsız bir köy olma talebi ile ilgili olarak; Adıyaman Valiliğı tarafından görevlendirilen komisyonca, İçişleri Bakanlığı'nın Sınır Antlaşmazlığı, Mülki Ayrılma ve Birleşme ile Köy Kurulması ve

Kaldırılması Hakkındaki Yönetmelik hükümlerine göre yapılan inceleme sonrasında tanzim edilen dosyanın incelenmesi sonucu aşağıdaki sonuçlara varılmıştır.

3.1.5.1. Coğrafi Durum

Adıyaman ili merkez ilçe merkez bucağı Bağdere (Mezgirtli) köyü Dilcik mezrasının ana köye 6 Km. mesafede bulunduğu, ana köy ile aralarındaki ilişkilerde güçlük yaratacak yüksek dağlar, tepeler, geçilmesi ve aşılması zor derin vadiler, dik ve yalçın yamaçların bulunmadığı,

3.1.5.2. Ekonomik Durum ve Pazar İlişkileri

Mezra halkının tarım ve hayvancılıkla geçimlerini temin ettikleri, ürünlerini Adıyaman ili merkezinde pazarladıkları, tarım ve hayvancılığın dışında el sanatları, sanayi, ormancılık ve ticari bir değer üretmedikleri, bağımsız köy olması halinde çevredeki fabrika, tarım ve orman gibi toplu çalışma yerleri ile olan işçilik ve diğer ilişkilerinde herhangi bir değişikliğin olmayacağı,

3.1.5.3. Nüfus Durumu

Mezranın 1990, 1997 ve 2000 Genel Nüfus Sayımları'nda nüfusunun ana köy ile birlikte tespit edildiği, 1990'da 1116, 1997'de 1153 ve 2000'de 844 nüfuslarının olduğu, mezra mahallinde yapılan tespit ise; mezranın 205 nüfusunun bulunduğu, ayrılma halinde 2000 yılı toplam nüfusu $844-205=639$ nüfusunun ana köye kalacağı,

3.1.5.4. Kamu Hizmetlerinden Doğan İlişkiler

Mezraya okul, elektrik, telefon, yol, içme suyu gibi kamu hizmetlerinin götürüldüğü, ana köy ve mezranın kuruluş tarihlerinin kesin olarak bilinmemekle birlikte yaklaşık olarak mezranın 1945 yılında kurulduğu, ana köyün 700-800 yıl önce kurulmuş olduğu, daha önce ana köyden ayrılmış başka bir bağlının bulunmadığı, ana köy ile mezra halkı arasındaki sosyal ilişkilerin normal olduğu, mezra halkının sağlık ve asayiş yönünden Adıyaman merkezinden faydalandıkları,

3.1.5.5. Sınır İlişkileri

Mezrada parseller bazında kadastro çalışmaları yapılmış olup, bağımsız köy olması halinde ortaya çıkacak yeni sınırın değişmez ve belirgin noktalardan geçirilmesinin mümkün olacağı, çizilecek olan sınırın iki birim arasında anlaşmazlığa ve bölgenin güvenliğini bozan olaylara sebebiyet vermeyeceği,

3.1.5.6. Orta Malların Durumu

Mezranın řu ana kadar ana köyle müştereken kullandıkları orta malın olmadığı, ayrılma talebinin mera, kışlak, yaylak, çayır, sıvat, Hazine arazisi ve Devlet ormanlarından tek taraflı faydalanmaya yönelik olmadığı,

a- Mezra mahallinde yapılan halk oylamasında; 135 seçmenden 114 seçmenin oy kullanıp, 114 seçmenin de talep lehine oy kullandığı anlaşılmıştır.

b- Yeni kurulması talep edilen köyün sınırları içinde işlemlere dahil edilmeyen başka bir bağlının bulunmadığı,

c- Taleple ilgili İl İdare Kurulu ve İl Genel Meclisi tarafından olumlu görüş kararı verildiği anlaşılmıştır.

Bu nedenlerle; Adıyaman ili merkez ilçe merkez bucağı Bağdere (Mezgirtli) köyüne bağlı Dilkicik mezrasının ana köyden ayrılarak Ataköy adıyla bağımsız bir köy haline getirilmesinin uygun olacağına dair valilik görüşü arz edilmiştir.

Karar

Bağımsız köy olma talebinde bulunan Dilkicik mezrasının; İçişleri Bakanlığı'nın Sınır Antlaşmazlığı, Mülki Ayrılma ve Birleşme ile Köy Kurulması ve Kaldırılması Hakkındaki Yönetmelik hükümlerine ve İller İdaresi Genel Müdürlüğü'nün 16 Ocak 1987 tarihli genelgesinde belirtilen ölçütlere nüfus olumsuzluğu hariç haiz olduğu anlaşıldığından;

Adıyaman merkez ilçesi merkez bucağı Bağdere (Mezgirtli) köyüne bağlı Dilkicik mezrasının bağlı bulunduğu köyden ayrılarak ATAKÖY adıyla bağımsız bir köy haline getirilmesinde; coğrafi durum, ekonomik durum ve pazar ilişkileri, nüfus durumu, kamu hizmetlerinden doğan ilişkiler, sınır ilişkileri, orta malların durumu ve diğer sebepler yönünden herhangi bir SAKINCA OLMADIĞI görüşünde bulunduğu, karar ve dosyanın İl Genel Meclisinde görüşülüp karara bağlanmak üzere valilik makamına sunulmasına, 5442 sayılı İl İdaresi Kanununun 2/Ç maddesi ve İçişleri Bakanlığı'nın Sınır Antlaşmazlığı, Mülki Ayrılma ve Birleşme ile Köy Kurulması ve Kaldırılması Hakkındaki Yönetmeliğin 37. maddesi gereğince oybirliği ile karar verildi.

Bakanlık Makamına

Yetkili Kurul Kararları

İl İdare Kurulu Kararı: 27.10.2004 tarihli kararla Olumlu

İl Genel Meclisi Kararı: 30.11.2004 tarihli kararla Olumlu

Vali Görüşü: 07.01.2005 tarihli yazıyla Olumlu

Gerekçesi:

- 1- Bağımsız köy olmak isteyen bağlının, ana köye 6 Km. mesafede olduğu,
- 2- Adı geçen bağlıda okul, telefon, elektrik, yol ve içme suyunun mevcut olduğu,
- 3- Ana köy ile bağlının müşterek kullandıkları orta malların bulunmadığı, ayrıca ayrılma halinde sınır çiziminde herhangi bir anlaşmazlığın çıkmayacağı,
- 4- Ayrılma halinde ana köye 639, bağımsız köy olmak isteyen bağlıya 205 nüfus düşeceği,
- 5- Bu konuda yapılan halk oylamasına 135 seçmenden 114'ünün katılarak tamamının olumlu oy kullandığı anlaşılmıştır.

Sonuç olarak: İl yetkili kurullarınca alınan kararlar ve vali görüşü yerinde bulunarak, Adıyaman ili merkez ilçe merkez bucağı Bağdere köyü Tilkicik (Dilkicik) bağlısının, ana köyden ayrılarak Ataköy adıyla bağımsız bir köy haline getirilmesi; 5442 sayılı il İdaresi Kurulu'nun 2 inci maddesinin (Ç) ve (D) fıkraları ile "Sınır Anlaşmazlığı, Mülki Ayrılma ve Birleşme ile Köy Kurulması ve Kaldırılması Hakkında Yönetmelik" ve 16 Ocak 1987 tarih ve 292 sayılı genelge hükümlerine göre İller İdaresi Genel Müdürlüğü tarafından uygun mütalaa edilmiştir.

İçişleri Bakanlığı makamınca da uygun görüldüğü takdirde bu köyün kurulmasını İller İdaresi Genel Müdürü Dr. Ahmet Altınparmak tarafından arz edilmiştir.

3.1.6. Aydınlar Köyü Merkezi Değiştirilmesi

Adıyaman İli Merkez İlçesi Merkez Bucağı Aydınlar Köyü merkezinin kendi idari sınırları içerisinde teşekkül eden sağa (46-47), yukarı (66-67) değerlerindeki yeni yerleşim yerine alınması hakkındaki talebe dair ayrıntılar aşağıda olduğu gibidir.

Gerekçe

Aydınlar Köyü merkezinin Atatürk Baraj gölü altında kalması sebebiyle kendi idari sınırları içerisinde yeni bir yerleşim yerinin oluştuğu ve köy tüzel kişiliğinin burada devam ettiği anlaşıldığından, anılan yerde köyün merkezinin değiştirilmesinin "Sınır Anlaşmazlığı, Mülki Ayrılma ve Birleşme ile Köy Kurulması ve Kaldırılması Hakkında Yönetmelik" ve 16 Ocak 1987 tarih ve 292 sayılı genelge hükümlerine uygun olduğu belirtilmiştir.

Yetkili Kurul Kararları

İl İdare Kurulu Kararı: 17.10.1991 tarihli kararla Olumlu

İl Genel Meclisi Kararı: 05.12.1991 tarihli kararla Olumlu

Vali Görüşü: 05.03.1992 tarihli yazıyla Olumlu

İlgili Bakanlık Görüşleri

Bayındırlık ve İskan Bakanlığı: 15.09.1992 tarihli yazıyla Olumlu

Sağlık Bakanlığı : 22.07.1992 tarihli yazıyla Olumlu

Sonuç Olarak: Coğrafi durum, iktisadi şartlar ve kamu hizmetlerinin gerekleri açısından il yetkili kurullarınca alınan kararlar ve vali görüşü yerinde bulunarak Adıyaman İli Merkez İlçesi Merkez Bucağı Aydınlar Köyü merkezinin kendi idari sınırları içerisinde teşekkül eden sağa (46-47), yukarı (66-67) değerlerindeki yeni yerleşim yerine alınması; 5442 sayılı İl İdaresi kanunu'nun 2. maddesinin (C) ve (D) fıkralarına göre Genel Müdürlük tarafından uygun mütalaa edilmiştir.

İçişleri Bakanlığı'nca da uygun görülmesi durumunda Adıyaman İli Merkez İlçesi Merkez Bucağı Aydınlar Köyü merkezinin kendi idari sınırları içerisinde teşekkül eden sağa (46-47), yukarı (66-67) değerlerindeki yeni yerleşim yerine alınması Genel Müdür Hasan Pakir tarafından 29 Kasım 1993 tarihinde arz edilmiştir.

3.1.7. Büklüm Köyü

3.1.7.1. 1988 Yılı Başvurusu

Adıyaman İli Merkez İlçesi Merkez Bucağı Şerefli Köyü'ne bağlı Büklüm Mezrası'nın ana köyden ayrılarak bağımsız bir köy haline gelmesi talebi ile ilgili olarak görevli komisyonca hazırlanan dosya 25 Ağustos 1988 tarihinde Valilik Makamı'na sunulmuş, Makamca da İdare Kurulu'na havale edilmekle incelenip görüşülmüştür.

Gerekçe

Şerefli Köyü Muhtarı Gazi Atlı ve azalar Hasari Torun ile Abdurrahman Yalçın'ın birlikte Valilik Makamı'na sundukları 21 Ocak 1988 tarihli dilekçe ve bu dilekçe ekindeki listede imzaları bulunan 84 kişinin müracaat ederek Büklüm Mezrası'nın ana köyden ayrılarak bağımsız bir köy haline getirilmesi talebinde bulunmuşlardır. Bu talebin aksine yine aynı mezra halkından Hanifi Atlı'nın verdiği 17 Mart 1988 tarihli dilekçede ise anılan mezranın eskisi gibi Şerefli Köyü'ne bağlı mezra olarak kalması talebinde bulunmuş ve bu konuda 81 kişinin imzasını taşıyan bir liste dilekçe ekinde ibraz edilmiştir.

Yönetmeliğin 17. maddesine göre nüfus çizelgesi, 18. maddesine göre mesafe çizelgesi, 19. maddesine göre seçmen listesi hazırlanmış olup, 20, 21, 22, 23, 24, 25, 26. maddeleri doğrultusunda ilgili mezrada halk oylaması yapılmıştır. Yapılan halk oylamasına göre 165 geçerli oydan 77 adet evet, 88 adedi ise hayır şeklinde olmuştur. Buna göre 11 oy fazlalıkla Büklüm Mezrası'nın müstakil köy olması istenmiştir. Görevli komisyon tarafından mahallinde yapılan incelemede ise oylamanın bu şekilde çıkması sebebinin şahıslar arasındaki kişisel ihtilaflardan dolayı mezranın 2 ayrı zıt görüşe bölünmesi ile oylama sonucunun bu şekilde ortaya çıkmasına sebep olduğu belirtilmektedir. Bağımsız köy olma talebinde bulunan Büklüm Mezrası hakkında Yönetmeliğin 35 ve 36. maddelerine göre aşağıdaki kanaat ve sonuca varılmıştır.

a- Coğrafi Durum

Bağımsız köy olma talebinde bulunan Büklüm Mezrası, bağlı olduğu ana köye 8 km., İl Merkezine 24 km. mesafededir. Büklüm Mezrası ile bağlı bulunduğu Şerefli Köyü arasında coğrafi bütünlüğü engelleyen yüksek dağlar, tepeler, büyük akarsular, geçilmesi ve aşılması zor derin vadiler, dik ve yalçın yamaçlar, göller, barajşar ve benzeri tabii engeller bulunmaktadır. Ancak Büklüm Mezrası, bağlı bulunduğu Şerefli Köyü'ne 8 km. gibi uzak bir mesafede ve aynı zamanda Adıyaman İl Merkezi'ne göre ayrı yol güzergahında olduğu, Büklüm Mezrası'nın Adıyaman İli ile ulaşım irtibatı anılan mezrayı Adıyaman-Gölbaşı şosesine bağlayan stabilize yol ile yapılmakta, buna karşılık ana köy olan Şerefli Köyü'nün bu yoldan ayrı endirekt il merkezine bağlayan bir asfalt yolu bulunmaktadır.

b- Ekonomik Durum ve Pazar İlişkileri

Büklüm Mezrası'nın köy olması ile bu yerin ekonomik durumunda önemli bir değişiklik olmayacağı kanaatine varılmakla, bu birimde sanayi ve el sanatları mevcut olmayıp, tarım ürünleri ile hayvancılık mevcuttur. Tarım ürünlerinden buğday, arpa, nohut, mercimek ve tütüncülük yapılmaktadır. Bunun yanı sıra sebzeçilik de az miktarda gelişmiştir. Büklüm Mezrası'nın ürünleri Adıyaman İl Merkezi'nde pazarlanmaktadır.

c- Nüfus Durumu

Bağımsız köy olma talebinde bulunan Büklüm Mezrası'nın bağlı bulunduğu Şerefli Köyü'nün 1975 ve 1980 Genel Nüfus Sayımı'na göre köy geneli olarak nüfus tespiti yapılmış olup, mezzarlar itibarı ile ayrı ayrı nüfusları belirlenmemiştir. Bu iki nüfus tespitine göre 1975 yılında 793, 1980'de ise 946 nüfusları olmuştur. 1985 Genel Nüfus Sayımı'na göre ise 1096 nüfusu olduğu görülmektedir. Bu sayıma göre ayrılma

talebinde bulunan Büküm Mezrası'nın nüfusu ise 466'dır. Büküm Mezrası'nın köy olması halinde ana köyün diğer bağlularla birlikte kalacağı nüfusu 630 olacaktır. Bu yerleşim birimlerinde bir önceki nüfus sayımına göre, bir sonraki nüfus sayımında nüfus artışı görülmektedir.

d- Kamu Hizmetlerinden Doğan İlişkiler

Büküm Mezrası'na götürülen kamu hizmetleri; köy çeşmesi ve Adıyaman İl Merkezi'ne götürülen Gürlevik içme suyu şebekesinden ayrıca su verilmiştir. Ulusal Elektrik şebekesine bağlı elektriği mevcut, mezrayı Adıyaman-Gölbaşı Karayolu'na bağlayan stabilize yolu, bir ilkokul ve köy camisi mevcuttur. Sağlık hizmetleri yönünden Durukaynak Köyü Sağlık Ocağı'nın görev alanı içerisinde olup, kolluk görevi yönünden ise Adıyaman Merkez Jandarma Bölük Komutanlığı sorumluluk alanı içerisinde. Bu hizmetler o gün şartlarında yeterli ise de bu yerin köy olması halinde diğer bazı hizmetlerin de daha verimli bir şekilde götürülme imkanı doğabilecektir. Köy olması halinde köy bütçesinin de yeterli olacağı düşünülmüştür.

Bu mezranın ne zaman kurulduğu hakkında kesin bir tarih tespit edilmemiştir. Ancak gerek Büküm Mezrası, gerekse ana köyün kuruluşu eski tarihlere, Osmanlı İmparatorluğu'nun ilk yarısına rastladığı söylenmektedir. Daha önce ana köyden mezra ayrılmamıştır. Ana köyde aile içinde konuşulan dil Türkçe olup, ayrılma talebinde bulunan mezrada ise aile içindeki konuşma dili Kürtçe'dir. Bu husus iki birim arasında sosyal ilişkilerde bir sorun yaratmamıştır. Gerek Büküm Mezrası, gerek ana köy olan Şerefli Köyü ve gerekse diğer komşu köy ve mezralarla olan sosyal ilişkilerde bir sorun yaratmamıştır. Gerek Büküm Mezrası, gerek ana köy olan Şerefli Köyü, gerekse diğer komşu ve mezralarla olan sosyal ilişkilerin olumlu düzeyde olduğu gözlenmiş olup, bahse konu olan Büküm Mezrası halkı arasındaki sosyal ilişkiler iyi düzeyde olup, ancak son zamanlarda mezra halkı arasındaki bazı şahsi sorunlar yüzünden bir hizipleşmenin olduğu tespit edilmiş bu husus halk oylamasından alınan sonuçtan da anlaşılacağı üzere 77 evet oyuna karşılık 88 oyun hayır olmasından gözlenmiştir.

e- Sınır İlişkileri

Büküm Mezrası'nın köy olması halinde sınırın belirli ve değişmez noktalardan geçirilmesi mümkün olmayacaktır. Sınırın bu şekilde tespit imkanının bulunması ileride herhangi bir anlaşmazlığa da meydan vermeyeceği görüşüne varılmıştır.

f- Orta Malların Durumu

Büklüm Mezrası'nın köy olması halinde dosyada bulunan haritada renkli olarak belirlenen alanın da yaklaşık olarak köy sınırı olacağı, bu alan içerisinde gerek ana köy ile ve gerekse diğer belde halkı ile ortaklaşa kullanılan çayır, mera, kışlak, yaylak, sıvat ve değirmen gibi köy orta malının bulunmadığı, bu sebeple bu konuda herhangi bir değişiklik meydana gelmeyecektir. Böylece köy olma talebinin bu gibi orta mallardan tek taraflı faydalanma amacına yönelik olmadığı görülmektedir.

Karar

Ana köyden ayrılarak bağımsız bir köy haline gelme talebinde bulunan Büklüm Mezrası'nda her ne kadar yapılan halk oylaması sonucu 77 oyun bu mezranın köy olması yolunda, 88 oyun ise Büklüm Mezrası'nın eskiden olduğu gibi Şerefli Köyü'ne bağlı mezra olarak kalması yolunda ise de, ayrılma talebinde bulunan Büklüm Mezrası'nın ana köye 8 km. mesafede bulunması, Adıyaman İl Merkezi ile mevcut yol bağlantısının ana köy ile ters güzergahta bulunması, bu mezranın köy olması için yeterli nüfusa olması, ayrılması halinde ana köy olan Şerefli Köyü'nün iki tane mezrasının kalacağı, bu iki mezra ile birlikte kalacak nüfusun da bir köy için yeterli olacağı tespit edildiğinden,

Adıyaman İli Merkez İlçesi Merkez Bucağı'na bağlı Şerefli Köyü'nün Büklüm Mezrası'nın ana köyden ayrılarak yine Büklüm adıyla bağımsız bir köy haline getirilmesi görüşünde olunduğu, İçişleri Bakanlığı'nın 11 Mayıs 1988 tarih ve 19811 sayılı Resmi Gazete'de yayımlanarak yürürlüğe giren "Sınır Anlaşmazlığı, Mülki Ayrılma ve Birleşme ile Köy Kurulması ve kaldırılması Hakkında Yönetmeliğin" 37. maddesi gereğince 25 Ağustos 1988 günü oybirliği ile karar verildi.

3.1.7.2. 1993 Yılı Başvurusu

Adıyaman İli Merkez İlçe Merkez Bucağı Şerefli Köyü'ne bağlı Büklüm ve Mürsel bağlılarının ana köyden ayrılarak bağımsız bir köy olması talebini incelemek üzere Valilik Makamı'nca görevlendirilen komisyon tarafından hazırlanan dosya ve 23 Eylül 1993 tarihli rapor İdare Kurulu'na havale edilerek görüşülmüştür.

Gerekçe

Adıyaman İli Merkez İlçe Merkez Bucağı Şerefli Köyü'ne bağlı Büklüm ve Mürsel Mezraları'nın ana köyden ayrılarak Büklüm adı ile müstakil bir köy olması talebine istinaden Valilik Makamı'nın 14 Temmuz 1993 tarihli onayı ile talebin incelenmesi için komisyon görevlendirilmiş ve bu komisyonca da İçişleri

Bakanlığı'nın Sınır Anlaşmazlığı, Mülki Ayrılma ve Birleşme ile Köy Kurulması ve Kaldırılması Hakkında Yönetmelik hükümleri gereğince, anılan mezrada nüfus ve seçmen tespitini müteakip halk oylaması yapılmıştır.

Ayrıca mezralar ile ilgili coğrafi durum, ekonomik durum ve Pazar ilişkileri, nüfus durumu, kamu hizmetlerinden doğan ilişkiler, sınır ilişkileri ve orta malların durumu yönlerinden inceleme yapılmış olup, bu konularda aşağıdaki sonuçlara varılmıştır.

a- Coğrafi Durum

Bağımsız bir köy olma talebinde bulunan her iki mezranın ana köy ile güzergah tersliği hariç olmak üzere ulaşımda güçlük yaratan herhangi bir doğal engel bulunmamaktadır. Her iki mezranın Adıyaman merkezi ile olan ulaşım güzergahı ile ters yöndedir. Ayrılma isteğinde bulunan her iki mezra birbirine 2 km. ana köye ise 11 km. ve 9 km. mesafededir.

b- Ekonomik Durum ve Pazar İlişkileri

Ayrılma isteğinde bulunan her iki mezranın ayrılması halinde mevcut olan ekonomik durumlarında herhangi bir değişiklik olmayacaktır. Birimlerin ana geçim kaynağı tarımsal ürünlerdir. Ayrıca ihtiyaç kadar hayvancılık da mevcuttur. Tarım ürünleri olarak sırasıyla tütün, buğday, mercimek, nohut, kavun, karpuz ve bağcılık mevcuttur. Ürünlerini Adıyaman merkezinde pazarlamaktadırlar. Mezraların bağlı bulunduğu ana köy ormanlı bölgesinde olmasına rağmen bu iki mezra orman sahasının dışında kalmıştır.

c- Nüfus Durumu

Ayrılma talebinde bulunan birimlerin 1980, 1985 ve 1990 Genel Nüfus Sayımları'nda ana köy ile birlikte nüfusları değerlendirilmiştir. Buna göre ana köy, bağlıları ile birlikte 1980 yılında 946, 1985 yılında 1096 ve 1990 yılında ise 1191 nüfusu olduğu tespit edilmiştir. 5 Ağustos 1993 tarihinde Valilik Makamı'nca görevlendirilen komisyon tarafından anılan mezraların nüfus sayımında ise Büklüm Mezrası'nın 476, Mürsel Mezrası'nın 102 nüfusu olup toplam nüfusları 578'dir.

d- Kamu Hizmetlerinden Doğan İlişkiler

Ayrılma talebinde bulunan birimlerin ilkokulları, elektriği, suyu, stabilize yolları mevcuttur. Bu birimlerin müstakil köy olmaları halinde köy kanununa göre köylüye verilmiş görevlerin yerine getirilmesinde yeterli olacakları gözlenmiştir. Ana köy ve ilgili mezraların kuruluş tarihleri çok eski olup kesin tarih saptaması mümkün değildir.

Ana köyden daha önce ayrılan herhangi bir mezra mevcut değildir. Ayrılma isteğinde bulunan her iki mezra halkı arasındaki sosyal ilişkiler iyi düzeydedir. Bu iki birimin ana köy halkı ile olan sosyal ilişkileri mesafe uzaklığı ve ayrıca ulaşım güzergahının tersliği nedeni ile istenilen düzeyde değildir.

e- Sınır İlişkiler

Ayrılma isteğinde bulunan her iki mezra birbirine yakın olup arazileri iç içedir. Bu bölgede kadastro tespitleri yapılmış olup ana köy ise ormanlık sahada olması sebebiyle kadastro tespitleri yapılmamıştır. Ayrılmaları halinde idari sınırın tespiti mümkün olup, herhangi bir önemli ihtilafın olmayacağı kanaatine varılmıştır.

f- Orta Malların Durumu

Ayrılma isteğinde bulunan her iki birim halkı ile ana köy halkının ortaklaşa kullandıkları herhangi bir orta mal bulunmamaktadır. Bu sebeple bu konudan da herhangi bir ihtilafın olmayacağı kanaatine varılmıştır.

Ayrılma talebinde bulunan Büklüm ve Mürsel Mezraları'nın; İçişleri Bakanlığı'nın Sınır Antlaşmazlığı, Mülki Ayrılma ve Birleşme ile Köy Kurulması ve Kaldırılması Hakkındaki Yönetmeliğin ilgili hükümlerine, İçişleri Bakanlığı İller İdaresi Genel Müdürlüğü'nün 16 Ocak 1987 tarihli genelgesinde belirtilen ölçütlere haiz olduğu, taleple ilgili olarak mezralar mahallinde yapılan halk oylamasında Büklüm Mezrası'nda mevcut 217 seçmenden 148 seçmenin oy kullandığı, 139 seçmenin talep lehinde, 9 seçmenin ise talep aleyhinde, Mürsel Mezrası'nda ise 46 seçmenden 30 seçmenin oy kullandığı, oy kullanan seçmenlerin tamamının talep lehinde oy kullandıkları anlaşıldığından;

Adıyaman İli Merkez İlçe Merkez Bucağı Şerefli Köyü'ne bağlı Büklüm Mezrası ile Mürsel Mezrası'nın ana köyden ayrılarak merkezi Büklüm Mezrası olmak üzere Büklüm adıyla bağımsız bir köy haline olmasında; coğrafi durum, ekonomik durum ve pazar ilişkileri, nüfus durumu, kamu hizmetlerinden doğan ilişkiler, sınır ilişkileri, orta malların durumu ve nüfus yönünden herhangi bir sakınca olmadığı görüşünde bulunduğu, 5442 sayılı İl İdaresi Kanunu'nun 2/Ç maddesi ile 7567 sayılı kanunla değişik (D) fıkralarına göre, İçişleri Bakanlığı'nın Sınır Antlaşmazlığı, Mülki Ayrılma ve Birleşme ile Köy Kurulması ve Kaldırılması Hakkındaki Yönetmeliğin 37 nci maddesi gereğince oybirliği ile karar verildi.

Bakanlık Makamı'na

Adıyaman İli Merkez İlçe Merkez Bucağı Şerefli Köyü Büklüm ve Mürsel bağlularının ana köyden ayrılarak merkezi Büklüm bağılısı olmak üzere Büklüm adıyla bağımsız bir köy haline getirilmesi talebine dair ayrıntılar aşağıdaki gibidir.

Gerekçesi:

- 1- Ayrılmak isteyen Büklüm bağılısının, ana köye 9 Km., Mürsel bağılısının 11 km. mesafede oldukları,
- 2- Bağılıların ilkokul, yol, su ve elektriği ile bağımsız köy hüviyetinde bulunduğu,
- 3- Ana köy ile bağılılar arasında müşterek kullanılan orta malların olmadığı ve sınır konusunda da ihtilaf çıkmayacağı,
- 4- Ayrılma halinde ana köye 613, bağımsız köy olmak isteyen bağılılara 578 nüfus düşeceği,
- 5- Bu konuda yapılan halk oylamasına 263 seçmenden 178'inin katılarak 169'unun olumlu oy kullandığı anlaşıldığından anılan yerde müstakil bir köy kurulmasının, "Sınır Anlaşmazlığı, Mülki Ayrılma ve Birleşme ile Köy Kurulması ve Kaldırılması Hakkında Yönetmelik" hükümlerine uygun olduğu belirlenmiştir.

Yetkili Kurul Kararları

- İl İdare Kurulu Kararı : 29.09.1993 tarihli kararla Olumlu
İl Genel Meclisi Kararı : 29.11.1993 tarihli kararla Olumlu
Vali Görüşü : 23.12.1993 tarihli yazıyla Olumlu

Sonuç Olarak: Coğrafi durum, iktisadi şartlar ve kamu hizmetlerinin gerekleri açısından İl yetkili kurullarınca alınan kararlar ve vali görüşü yerinde bulunarak, Adıyaman İli Merkez İlçesi Merkez Bucağı Şerefli Köyü Büklüm ve Mürsel bağlularının, ana köyden ayrılarak merkezi Büklüm bağılısı olmak üzere Büklüm adıyla bağımsız bir köy haline getirilmesi; 5442 sayılı İl İdaresi Kanunu'nun 2. maddesinin (Ç) ve (D) fıkralarına göre Genel Müdürlük tarafından uygun mütalaa edilmiştir.

İçişleri Bakanlığı tarafından da uygun görüldüğü takdirde; Adıyaman İli Merkez İlçesi Merkez Bucağı Şerefli Köyü Büklüm ve Mürsel bağlularının, ana köyden ayrılarak merkezi Büklüm bağılısı olmak üzere Büklüm adıyla bağımsız bir köy haline getirilmesi Genel Müdür Hasan Pakir tarafından 22 Şubat 1994 tarihinde arz edilmiştir.

3.1.8. Çanaklı Köyü

Bakanlık Makamı'na

Adıyaman İli Merkez İlçesi Merkez Bucağı İpekli (Elifi) Köyü'ne bağlı Çanaklı (Kelti) Mezrası'nın ana köyden ayrılarak, aynı adla bağımsız bir köy haline getirilmesi,

Gerekçe

Ayrılmak isteyen Çanaklı Mezrası'nın ana köye 4 km. mesafede olduğu, 1980 Nüfus sayımı'na göre toplam nüfusunun 739 olduğu, ayrılma halinde ana köye 556, bağımsız köy olmak isteyen bağlıya 183 nüfus düşeceği, bu konuda yapılan plebisitte 38 seçmenden 37'sinin bağımsız köy olma yönünde kullanıldığı, ancak mahallenin durumunun 13 Mart 1980 tarihli genelgedeki ölçüt ve şartlara uymadığı anlaşılmıştır.

Yetkili Kurulların Görüş Kararı

İl İdare Kurulu Kararı : 22.03.1984 tarihli kararla Olumlu

İl Genel Meclisi Kararı : 17.04.1984 tarihli kararla Olumlu

Vali Görüşü : 30.07.1984 tarihli yazıyla Olumlu

Merkez Heyetinin Rapor özeti : Merkezden heyet gönderilmemiştir.

Sonuç:

Adıyaman İli Merkez İlçesi Merkez Bucağı İpekli (Elifi) Köyü'ne bağlı Çanaklı (Kelti) Mezrası'nın ana köyden ayrılarak, aynı adla bağımsız bir köy haline getirilmesi isteğinin reddine karar verilmiş olup bu durumun ilgililere duyurulması İller İdaresi Genel Müdürü Fikri Gökçeer tarafından 17 Ocak 1985 tarihinde talep edilmiştir.

3.1.9. Çayırılı Köyü

Adıyaman İli Merkez İlçesi Merkez Bucağı İncebağ (Çavuşu) Köyü Çayırılı (Dolik) Mezrası'nın ana köyden ayrılarak Çayırılı adıyla bağımsız bir köy olması talebi ile ilgili olarak Valilik Makamı'nca görevlendirilen komisyonca hazırlanan dosya ve raporu Valilik Makamı'na sunulmuş olup, Makam'ca da İl İdare Kurulu'na havale edilerek görüşülmüştür. Gerekçe

3.1.9.1. Coğrafi Durum

Ayrıılma isteğinde bulunan Çayırılı Mezrası ile ana köy arasında ulaşımı güçleştirecek herhangi bir doğal engel bulunmamaktadır.

Ana köyün batı bitişiğinde bulunan Gelinboğan isimli dere yatağı Atatürk Barajı gölalanı olarak su ile dolacaktır. Gerek ana köyün, gerekse Ayrıılma isteğinde bulunan mezranın Adıyaman merkezi ile olan ulaşımı baraj gölü nedeniyle ileride aksi güzergah olan Sarıhamam Köyü üzerinden sağlanacaktır. Bu güzergâha göre ayrıılma isteğinde bulunan mezra Adıyaman merkezine, ana köye göre daha yakındır. Ana köye mesafesi 5 km.dir.

3.1.9.2. Ekonomik Durum ve Pazar İlişkileri

Söz konusu mezranın ana köyden ayrılması halinde ekonomik durumunda herhangi bir değişiklik olmayacaktır. Başlıca gelirleri başta tütün olmak üzere hububat ürünleridir. Bu mezranın kuzey bitişiğinde bulunan Sarıhamam Köyü'nde sivil amaçlı havaalanı yapımı için çalışmalar yapılmaktadır. Ürünlerini Adıyaman merkezinde pazarlamaktadırlar.

3.1.9.3. Nüfus Durumu

Ayrılma isteğinde bulunan Çayırılı (Dolik) Mezrası'nın nüfusu 1980, 1985 ve 1990 Genel Nüfus Sayımları'nda ana köyle birlikte değerlendirilmiştir. Buna göre ana köy olan İncebağ Köyü'nün 1980 yılında 1011, 1985 yılında 1058, 1990 yılında da 1465 nüfusu tespit edilmiştir. 1990 Genel Nüfus Sayımı'nda ayrılma isteğinde bulunan Çayırılı Mezrası'nın nüfusu 205 olarak tespit edilmiştir. talabe istinaden 5 Şubat 1993 tarihinde yapılan tespitte ise mezranın nüfusu 205'tir. İlgili mezranın ayrılması halinde ana köye 1465 nüfus kalacağı belirtilmiştir.

3.1.9.4. Kamu Hizmetlerinden Doğan İlişkiler

Ayrılma isteğinde bulunan Çayırılı Mezrası'nda elektrik, stabilize yol ve ilkokul mevcuttur. Cami ise inşaat halindedir. Bu mezra 1956 yılında kurulmuştur. Kuruluş tarihinde 3 hane iken 1993 yılında 25-30 haneyi bulmuştur. Gelişme nedeni tarım arazilerinin verimli tarım arazisi olmasından kaynaklanmaktadır. Şu anda güneyinde Atatürk Barajı göl alanı olmuştur. Müstakil köy olması halinde köy halkının gelir kaynakları yöre köyelerine göre yüksek olması nedeniyle köy kanunu ile köylüye verilen zorunlu görevlerin yerine getirilmesinde yeterli olacağı gözlenmiştir. Ana köyün bu mezra dışında 2 mezrası daha mevcut olup daha önce herhangi bir mezra bu köyden ayrılmamıştır.

3.1.9.5. Sınır İlişkiler

Çevre arazileri tarım arazisi durumunda olduğu için kadastro çalışmaları tamamlanmış ve fiili olarak kadastro sınır esas alındığı için ileride herhangi bir ihtilafın olmayacağı gözlenmiştir.

3.1.9.6. Orta Malların Durumu

Ayrılma isteğinde bulunan Çayırılı Mezrası ile ana köy ve diğer mezra halkının ortaklaşa kullandıkları herhangi bir orta mal olmadığından herhangi bir olumsuzluğun olmayacağı kanaatine varılmıştır.

Karar

Adıyaman İli Merkez İlçesi Merkez Bucağı İncebağ (Çavuşu) Köyü Çayırılı (Dolik) Mezrası'nın ana köyden ayrılarak Çayırılı adıyla bağımsız bir köy olması talebiyle ilgili olarak anılan mezra mahallinde yapılan halk oylaması sonucunda, 65 seçmenden 62 seçmenin oy kullandığı, 47 seçmenin talep lehinde, 15 seçmenin ise talep aleyhinde oy kullandıkları tespit edilmiştir.

Ayrılma isteğinde bulunan Çayırılı Mezrası'nın bu konudaki talebi İçişleri Bakanlığı'nın "Sınır Anlaşmazlığı, Mülki Ayrılma ve Birleşme ile Köy Kurulması ve kaldırılması Hakkında Yönetmelik" hükümleri ile İçişleri Bakanlığı'nın 16 Ocak 1987 tarihli genelgelerine uygun olması nedeniyle, Adıyaman İli Merkez İlçesi Merkez Bucağı İncebağ (Çavuşu) Köyü Çayırılı (Dolik) Mezrası'nın ana köyden ayrılarak Çayırılı adıyla bağımsız bir köy olması görüşünde bulunduğu, 5442 sayılı İl İdaresi Kanunu'nun 2. maddesi (Ç) fıkrası ve 7267 sayılı Kanunla değişik (D) fıkralarına ve ilgili yönetmeliğin 37. maddesine göre oybirliği ile karar verilmiştir.

Adıyaman İli Merkez İlçesi Merkez Bucağı İncebağ Köyü Çayırılı (Dolik) bağlısının ana köyden ayrılarak Çayırılı adıyla bağımsız bir köy haline getirilmesi talebine dair ayrıntılar aşağıda olduğu gibidir.

Gerekçe

- 1- Bağımsız köy olmak isteyen bağlının ana köye 5 km. mesafede olduğu,
- 2- Bağlıda elektrik, yol ve ilkokul mevcut olduğu,
- 3- Bağlı ile ana köy arasında müşterek kullanılan orta malların bulunmadığı, ayrılma ile sınır konusunda herhangi bir anlaşmazlığın çıkmayacağı,
- 4- Ayrılma halinde ana köye 1260, bağımsız köy olmak isteyen bağlıya 205 nüfus düşeceği,
- 5- Bu konuda yapılan halk oylamasına 65 seçmenden 62'sinin katılarak 47'sinin olumlu oy kullandığı anlaşıldığından, anılan yerde müstakil bir köy kurulmasının, "Sınır Anlaşmazlığı, Mülki Ayrılma ve Birleşme ile Köy Kurulması ve kaldırılması Hakkında Yönetmelik" hükümlerine uygun olduğu belirtilmiştir.

Yetkili Kurul Kararları

İl İdare Kurulu Kararı	: 28.04.1993 tarihli kararla Olumlu
İl Genel Meclisi Kararı	: 08.06.1993 tarihli kararla Olumlu
Vali Görüşü	: 05.08.1993 tarihli yazıyla Olumlu

Sonuç Olarak: Coğrafi durum, iktisadi şartlar ve kamu hizmetlerinin gerekleri açısından İl yetkili kurullarınca alınan kararlar ve vali görüşü yerinde bulunarak, Adıyaman İli Merkez İlçesi Merkez Bucağı İncebağ Köyü Çayırılı (Dolik) bağlısının, ana köyden ayrılarak zıvrılı adıyla bağımsız bir köy haline getirilmesi; 5442 sayılı İl İdaresi Kanunu'nun 2. maddesinin (Ç) ve (D) fıkralarına göre Genel Müdürlük tarafından uygun mütalaa edilmiştir.

İçişleri Bakanlığı tarafından da uygun görüldüğü takdirde; Adıyaman İli Merkez İlçesi Merkez Bucağı İncebağ Köyü Çayırılı bağlısının, ana köyden Çayırılı adıyla bağımsız bir köy haline getirilmesi Genel Müdür Hasan Pakir tarafından 2 Ekim 1993 tarihinde arz edilmiştir

3.1.10. Çokpınar ve Uzunömer Köyü

Adıyaman Kazası Merkez Bucağı Kındırali Köyü'ne bağlı Çokpınar ve Uzunömer'in müstakil köy olması için yapılan talebe dair ayrıntılar aşağıda olduğu gibidir:

Gerekçesi:

1- Bağlıların okul, anaokulu, içme suyu, yol ve elektrik gibi hizmetlerden yeterince yararlandığı,

2- Kamu hizmetlerinin gerekleri açısından bağluların bağımsız köy haline getirilmesini gerektirecek herhangi bir durumun olmadığı,

Anlaşıldığından, burada müstakil bir köy kurulmasının, "Sınır Anlaşmazlığı, Mülki Ayrılma ve Birleşme ile Köy Kurulması ve Kaldırılması Hakkında Yönetmelik" hükümlerine uygun olmadığı belirlenmiştir.

Yetkili Kurul Kararları

İl İdare Kurulu Kararı: 03.05.1990 tarihli kararla Olumsuz

İl Genel Meclisi Kararı: 09.06.1990 tarihli kararla Olumlu

Vali Görüşü: 29.09.1990 tarihli yazıyla Olumsuz

Sonuç olarak: Coğrafi durum, iktisadi şartlar ve kamu hizmetlerinin gerekleri açısından İl İdare Kurulu tarafından alınan karar ve vali görüşü yerinde bulunarak, Adıyaman ili merkez ilçesi merkez bucağı Kındırali köyü Çokpınar ve Uzunömer bağlularının, ana köyden ayrılarak merkezi Çokpınar bağlısı olmak üzere Çokpınar adıyla bağımsız bir köy haline getirilmesi; 5442 sayılı İl İdaresi Kanunu'nun 2. Maddesinin (Ç) ve (D) fıkralarına göre Genel Müdürlüğümüz tarafından uygun bulunmamıştır.

İçişleri Bakanlığı makamınca da uygun görüldüğü takdirde Adıyaman ili merkez ilçe merkez bucağı Kındırali köyü Çokpınar ve Uzunömer bağlularının ana köyden ayrılarak Çokpınar adıyla bağımsız bir köy haline getirilmesi talebinin reddedilmesi İller İdaresi Genel Müdürlüğü tarafından arz edilmiştir.

3.1.11. Çokpınar Köyü

3.1.11.1. 1990 Yılı Başvurusu

Adıyaman İli Merkez İlçesi Merkez Bucağı Kındıralı Köyü'ne bağlı bulunan Çokpınar Mezrası'nın ana köyden ayrılarak Çokpınar adıyla bağımsız bir köy olma talebiyle ilgili olarak Valilik Makamı'nca görevlendirilen komisyon tarafından tanzim edilen rapor Valilik Makamı'na sunulmuş olup, makamca İl İdare Kurulu'na havale edilerek görüşülmüştür.

Gerekçe

Adıyaman Merkez Kındıralı Köyü'ne bağlı bulunan Çokpınar Mezrası'nın ana köyden ayrılarak "Çokpınar" adıyla bağımsız bir köy olma talebi ile ilgili olarak yürürlükten kaldırılan eski Yönetmelik hükümlerine göre görevli komisyonca bir dosya hazırlanmış ve bu konuda İl İdare Kurulu ve İl Genel Meclisi'nce istişari kararlar verilmiştir. Verilen bu kararlar dosyası ile birlikte İçişleri Bakanlığı'na sunulmuş ve İçişleri Bakanlığı'nca da bağımsız köy olma isteğinde bulunan Çokpınar Mezrası dışında ana köye bağlı Uzunömer Mezrası'nın Çokpınar Mezrası ile coğrafi bütünlük içinde olduğu, Çokpınar Mezrası'nın yalnızca ana köyden ayrılması halinde ana köye bağlı olarak kalacak Uzunömer Mezrası'nın da Çokpınar Mezrası ile birlikte değerlendirilerek işlem yapılması bakanlığın 27.05.1988 tarihli emriyle bildirilmiştir.

Bu defa 11.05.1988 tarihli Resmi Gazete'de yayımlanarak yürürlüğe giren "Sınır Anlaşmazlığı, Mülki Ayrılma ve Birleşme ile Köy Kurulması ve Kaldırılması Hakkındaki Yönetmeliğin" ilgili hükümlerine göre Uzunömer Mezrası halkının bu konudaki talepleri alınmış ve bu yerde de halkoylaması yapılmıştır.

Ayrıca, coğrafi, ekonomik durum ve Pazar ilişkileri, nüfus durumları, kamu hizmetlerinden doğan ilişkiler, sınır ilişkileri ve orta malların durumu yönünden yapılan inceleme sonucu aşağıdaki sonuca varılmıştır.

Coğrafi Durum

Bağımsız köy olma isteğinde bulunan Çokpınar Mezrası ve Uzunömer Mezrası ile ana köy olan Kındıralı köyleri arasında ulaşımda güçlük oluşturan doğal engeller bulunmamaktadır. Her iki mezra ile ana köy arasında Çakal Çayı ve Pişinik Deresi yatağı bulunmakta ise de bütün birimler birbirine bağlayan bir köprü mevcuttur. Ayrılma isteğinde bulunan Çokpınar Mezrası ana köye 3 km, Uzunömer Mezrası ise 7 km. mesafededir. Çokpınar Mezrası ile Uzunömer Mezrası da birbirlerine 4 km. mesafededir.

Ekonomik Durum ve Pazar İlişkileri

Gerek ana köy gerekse ayrılma isteğinde bulunan iki mezranın başlıca gelir kaynakları tarım ürünleridir. Tarım ürünleri olarak başta buğday, arpa, nohut ve mercimek ile tütüncülüktür. Az miktarda hayvancılık mevcuttur. Ürünler Adıyaman merkezinde pazarlanmaktadır.

Nüfus Durumu

Ana köy olan Kındırali Köyü'nün nüfusu 154, Çokpınar Mezrası'nın 570 ve Uzunömer Mezrası'nın ise 50 nüfusu mevcuttur. Toplam nüfus 774'tür. 1975 ve 1980 genel nüfus sayımlarında ana köy ile iki mezranın nüfusları birlikte sayıldığından ayrı ayrı nüfus tespitleri mümkün olmamıştır. Ancak 1985 genel nüfus sayımında ise ana köyde 170, Çokpınar Mezrası'nda 550 ve Uzunömer Mezrası'nda ise 62 nüfus olduğu tespit edilmiştir.

Her iki mezranın ana köyden ayrılması halinde ayrılacak birime 630 nüfus ve ana köye ise 154 nüfus kalacaktır. Böylece, ana köy nüfusu Bakanlık Genelgesi ile belirlenen nüfus ölçütlerinin altına düşmektedir. Bu iki mezranın ayrılması halinde ana köye 154 nüfus ile köy özelliğini kaybedecektir. Çünkü köy kanununa göre, köylünün kendisine zorunlu olarak verilen görevlerin yerine getirilmesinde yeterli olmayacaktır.

Kamu Hizmetlerinden Doğan İlişkiler

Köy olacak birimde 1 ilkokul, 1 ana okulu ayrıca Adıyaman içme suyu şebekesinden bu birime düzenli içme suyu verilmiştir. Köy Hizmetleri tarafından köyün iki ayrı yönünden yapılmış stabilize yol ve köy çeşmesi mevcuttur. Ayrıca sulama amacıyla sulama kanalı mevcuttur. Ulusal elektriğe bağlı elektrik mevcuttur. Bu birim yörede her ne kadar mezra durumunda ise de etraf ana köy merkezlerinden daha fazla hane ve nüfusa sahip ve daha fazla kamu yatırımlarından istifade etmiş bulunmaktadır. Uzunömer Mezrası'nda yol, su ve elektrik bulunmaktadır.

Sınır İlişkileri

Ana köy olan Kındırali Köyü ile bu iki mezrada eskiden beri kadastro tespitleri yapılmış ve genellikle düzlük ve bütün olarak tarım arazisi niteliğinde olduğundan, özel mülkiyete konu edilmiş ve parsel numaralarıyla bölünme olduğundan ve fiilen de zilyetlik ve tasarruf bu ölçülere göre yapıldığından, şu anda sınır yönünden herhangi bir ihtilaf mevcut olmayıp ileride de herhangi bir ihtilaf olabileceğine ihtimal verilmemektedir.

Orta Malların Durumu

Köy olma talebinde bulunan Çokpınar Mezrası ile Uzunömer Mezrası ve ana köy olan Kındıralı Köyü ile birlikte fiilen kullandıkları herhangi bir orta malın bulunmaması nedeniyle, gerek ayrılma isteğinde bulunan iki mezra ve gerekse de ana köyün bu gibi orta mallardan karşı tarafın istifadesini engeller bir amaç güdülmeyeceği ortaya çıkmaktadır.

Karar

Çokpınar ve Uzunömer mezralarının ana köyden ayrılarak Çokpınar adıyla bağımsız bir köy olma talebiyle ilgili olarak daha önce Çokpınar Mezrası'nda yapılan halk oylaması sonucu 228 seçmenden 173 seçmenin oy kullandığı, 171 seçmenin talep lehinde 2 seçmenin de talep aleyhinde oy kullandıkları, Uzunömer Mezrası'nda ise 29 seçmenden 27 seçmenin oy kullandığı ve kullanılan oyların tamamının talep lehinde olduğu anlaşılmıştır. Ancak her iki mezranın ayrılması halinde bu iki mezra nüfusu 630 ve ana köy ise 154 nüfus kalacaktır. Buna göre ana köyün nüfusu; İçişleri Bakanlığı'nın 13 Mart 1980 tarihli genelge ile 16 Ocak 1987 tarihli genelgelerinde belirlenen nüfus ölçütlerini kaybedeceği anlaşıldığından, yine bu genelgedeki mesafe şartlarını taşımadığından, bu iki mezranın ayrılması hakkındaki talep genelgelere uygun bulunmamaktadır.

Ana köye kalan nüfus azlığı ve mesafe şartlarının olumsuzluğu nedeniyle Adıyaman merkez Kındıralı Köyü'nün Çokpınar ve Uzunömer Mezralarının ana köyden ayrılarak Çokpınar adıyla bağımsız bir köy olması ilgili yönetmelik hükümlerine göre kabul edilmemiştir.

Bakanlık Makamına

Adıyaman İli Merkez İlçesi Merkez Bucağı Kındıralı Köyü Çokpınar ve Uzunömer Mezralarının ana köyden ayrılarak merkezi Çokpınar Mezrası olmak üzere Çokpınar adıyla bağımsız bir köy haline getirilmesi,

Gerekçe

Bağlıların okul, ana okul, içme suyu, yol ve elektrik gibi hizmetlerden yeterince yararlandığı,

Kamu hizmetlerinin gerekleri açısından mezraların bağımsız köy haline getirilmesini gerektirecek herhangi bir durumun olmadığı anlaşıldığından anılan yerde müstakil bir köy kurulmasının "Sınır Anlaşmazlığı, Mülki Ayrılma ve Birleşme ile

Köy Kurulması ve Kaldırılması Hakkındaki Yönetmelik” hükümlerine uygun olmadığı belirlenmiştir.

Yetkili Kurul Kararları

İl İdare Kurulu Kararı : 03.05.1990 tarihli kararla Olumsuz

İl Genel Meclisi Kararı : 08.06.1990 tarihli kararla Olumlu

Vali Görüşü : 29.08.1990 tarihli yazıyla Olumsuz

Sonuç Olarak: Coğrafi durum, iktisadi şartlar ve kamu hizmetlerinin gerekleri açısından il idare kurulunca alınan kara ve vali görüşü yerinde bulunarak Adıyaman İli Merkez İlçesi Merkez Bucağı Kındırali Köyü Çokpınar ve Uzunömer Mezralarının ana köyden ayrılarak merkezi Çokpınar Mezrası olmak üzere Çokpınar adıyla bağımsız bir köy haline getirilmesi; 5442 Sayılı İl İdaresi Kanunu'nun 2. maddesinin (Ç) ve 7267 Sayılı Kanunla değişik (D) fıkralarına göre Genel Müdürlük tarafından uygun bulunmamıştır.

.....
2007 Yılı Başvurusu

Adıyaman merkez ilçesi merkez bucağı Kındırali köyüne bağlı Çokpınar mezarının ana köyden ayrılarak Çokpınar adıyla bağımsız bir köy olma talebine ait rapor ve dosya aşağıda olduğu gibidir.

Gerekçe

Adıyaman ili merkez ilçesi merkez bucağı Kındırali köyüne bağlı Çokpınar mezarının ana köyden ayrılarak Çokpınar adıyla bağımsız bir köy olma talebi ile ilgili olarak; Valilik Makamı'nca görevlendirilen komisyonca İçişleri Bakanlığı'nın Sınır Antlaşmazlığı, Mülki Ayrılma ve Birleşme ile Köy Kurulması ve Kaldırılması Hakkındaki Yönetmelik hükümlerine göre yapılan inceleme nüfus ve seçmen tespitini takiben halk oylaması sonrasında tanzim edilen rapor ve dosyanın incelenmesi sonucu aşağıdaki sonuçlara varılmıştır.

a- Coğrafi Durum

Adıyaman ili merkez ilçesi merkez bucağı Kındırali köyüne bağlı Çokpınar mezarının kuruluş tarihinin bilinmemesine rağmen uzun yıllardan beri kurulmuş olduğu ve ana köye 3 km. mesafede bulunup, ana köy ile aralarında ilişkilerde güçlük yaratacak yüksek dağlar, tepeler, geçilmesi ve aşılması zor derin vadiler, dik ve yalçın yamaçlar, göller, barajlar ve benzeri tabii engellerin bulunmadığı,

b- Ekonomik Durum ve Pazar İlişkileri

Mezra halkının tarım ve hayvancılıkla uğraştıkları ve geçimlerini bu şekilde temin ettikleri, ürünlerini Adıyaman il merkezinde pazarladıkları, bağımsız bir köy olmaları halinde çevredeki fabrika, tarım ve orman gibi toplu çalışma yerleri ile olan işçilik ve diğer ilişkilerinde herhangi bir değişikliğin olmayacağı,

c- Nüfus Durumu

Mezranın 1990, 1997 ve 2000 Genel Nüfus Sayımlarında nüfusun ana köyle birlikte tespit edilip değerlendirildiği, 1990'da 936, 1997'de 888 ve 2000'de 847 nüfusları olup, mezra mahallinde komisyon tarafından yapılan tespitte ise; mezranın 534 nüfusunun bulunduğu, ayrılma halinde 2000 yılı toplam nüfusu $847-534= 313$ nüfusunun ana köye kalacağı, mezranın gelişmeye uygun bir coğrafik yapıya sahip olduğu,

d- Kamu Hizmetlerinden Doğan İlişkiler

Mezraya tek derslik okul, elektrik, telefon, stabilize yol gibi kamu hizmetlerinin götürüldüğü, asayiş ve sağlık yönünden il merkezinden faydalandıkları,

e- Sınır İlişkileri

Mezranın bağımsız köy olması halinde ortaya çıkacak yeni sınırın bölgede parseller bazında kadastro çalışmalarının bitirilmiş olması nedeniyle değişmez ve belirgin noktalardan çizilmesinin mümkün olacağı, çizilecek sınırın iki birim arasında anlaşmazlığa ve bölgenin güvenliğini bozan olaylara sebep olmayacağı,

f- Orta Malların Durumu

Mezranın şu ana kadar ana köyle müştereken kullandıkları orta malın olmadığı, ayrılma talebinin mer'a, yaylak, kışlak, çayır, sıvat, Hazine ve Devlet ormanlarından tek taraflı faydalanmaya yönelik olmadığı,

g- Mezra mahallinde yapılan halk oylamasında 345 seçmenden 220 seçmen oy kullanıp, tamamının talep lehinde kullanıldığı anlaşılmıştır.

h- Yeni kurulması talep edilen köyün sınırları içinde işlemlere dahil edilmeyen başka bir bağlının bulunmadığı,

KARAR

Bağımsız köy olma talebinde bulunan Çokpınar mezrasını; İçişleri Bakanlığı'nın Sınır Antlaşmazlığı, Mülki Ayrılma ve Birleşme ile Köy Kurulması ve Kaldırılması Hakkındaki Yönetmelik hükümlerine ve İller İdaresi Genel

Müdürlüğü'nün 16 Ocak 1987 tarihli genelgesinde belirtilen ölçütlere haiz olduğu anlaşıldığından;

Adıyaman Merkez İlçesi Merkez Bucağı Kındırali Köyü'ne bağlı Çokpınar mezrasının bağlı bulunduğu köyden ayrılarak Çokpınar adıyla bağımsız bir köy haline getirilmesinde; coğrafi durum, ekonomik durum ve pazar ilişkileri, nüfus durumu, kamu hizmetlerinden doğan ilişkiler, sınır ilişkileri, orta malların durumu ve diğer sebepler yönünden herhangi bir SAKINCA OLMADIĞI görüşünde bulunduğu, karar ve dosyanın İl Genel Meclisi'nde görüşülüp karara bağlanmak üzere Valilik Makamı'na sunulmasına, 5442 sayılı İl İdaresi Kanunu'nun 2/Ç maddesi ve İçişleri Bakanlığı'nın Sınır Antlaşmazlığı, Mülki Ayrılma ve Birleşme ile Köy Kurulması ve Kaldırılması Hakkındaki Yönetmeliğin 37. maddesi gereğince oybirliği ile karar verildi.

Bakanlık Makamına

Yetkili Kurul Kararları

İl İdare Kurulu Kararı : 10.10.2007 tarihli kararla Olumlu

İl Genel Meclisi Kararı : 03.01.2008 tarihli kararla Olumlu

Vali Görüşü 1. Görüş : 25.01.2008 tarihli yazıyla Olumlu

2.Görüş : 23.12.2008 tarihli kararla Olumlu

Gerekçesi: Bağımsız köy olması teklif edilen Çokpınar bağlısının ana köye mesafesinin 3 Km. olduğu, Sınır Anlaşmazlığı, Mülki Ayrılma ve Birleşme ile Köy Kurulması ve Kaldırılması Hakkında Yönetmeliğin 34 üncü maddesinin son bendi ve aynı yönetmeliğin Geçici 2 inci maddesi gereği halen yürürlükte olan 16 Ocak 1987 tarih ve 292 sayılı genelgenin 4 üncü maddesinin (A) fıkrasındaki “Müstakil köy kurulacak bağlı ile asıl köyün veya kasabanın aralarındaki uzaklık en az 5 Km. olacaktır” hükmü ile (B) fıkrasındaki “müstakil köy haline getirilecek bağlının nüfusu asgari 500 olacaktır” hükmünün gerçekleşmediği ve Çokpınar adıyla bağımsız köy kurulması halinde ana köye 82 kalacağı, “Sınır Anlaşmazlığı, Mülki Ayrılma ve Birleşme ile Köy Kurulması ve Kaldırılması Hakkında Yönetmelik” in 34 üncü maddesindeki “Ana köy nüfusunun 1501'den aşağı düşmesi halinde istekler Bakanlıkça reddedilir” hükmünün gerçekleşeceği anlaşılmıştır.

Sonuç olarak: Adıyaman ili merkez bucağı Kındırali köyü Çokpınar bağısının ana köyden ayrılarak Çokpınar adıyla bağımsız bir köy haline getirilmesi; 5442 sayılı İl İdaresi Kanunu'nun 2 nci maddesinin (Ç) ve (D) fıkraları ile "Sınır Anlaşmazlığı, Mülki Ayrılma ve Birleşme ile Köy Kurulması ve Kaldırılması Hakkında Yönetmelik" ve 16 Ocak 1987 tarih ve 292 sayılı genelge hükümlerine göre İller İdaresi Genel Müdürlüğü tarafından uygun bulunmamıştır.

İçişleri Bakanlığı makamınca da uygun görüldüğü takdirde Adıyaman ili merkez ilçe merkez bucağı Kındırali köyü Çokpınar bağısının ana köyden ayrılarak Çokpınar adıyla bağımsız bir köy haline getirilmesi talebinin reddedilmesi İller İdaresi Genel Müdürü Abdil Celil Öz tarafından arz edilmiştir.

3.1.12.

Adıyaman İli Merkez İlçesi Merkez BucağıBüyükkırıklı Köyü'ne bağılı Dardağan Mezrası'nın bağılı bulunduğu köyden ayrılarak bağımsız köy olma talebi ile ilgili olarak; Valilik Makamınca görevlendirilen komisyonca İçişleri Bakanlığı'nın Sınır Antlaşmazlığı, Mülki Ayrılma ve Birleşme ile Köy Kurulması ve Kaldırılması Hakkındaki Yönetmelik hükümlerine göre yapılan inceleme sonrasında tanzim edilen dosyanın incelenmesi sonucu aşağıdaki sonuçlara varılmıştır.

3.1.12.1. Coğrafi Durum

Bağımsız köy olma talebinde bulunan Dardağan Mezrası'nın ana köye 5 km. mesafede stabilize yol ile bağılantılı olup, ana köy ile aralarında ilişkilerde güçlük yaratacak yüksek dağlar, tepeler, geçilmesi ve aşılması zor derin vadiler, dik ve yalçın yamaçlar, göller, barajlar ve benzeri tabii engellerin bulunmadığı,

3.1.12.2. Ekonomik Durum ve Pazar İlişkileri

Mezra halkının tütün, buğday, mercimek, arpa ve nohut gibi tarım ürünlerinin yanı sıra hayvancılıkla da uğraştıkları, ürünlerini il merkezinde pazarladıkları, bağılılık değışikliği halinde çevredeki fabrika, tarım ve orman gibi toplu çalışma yerleri ile olan işçilik ve diğeri ilişkilerinde herhangi bir değışikliğin olmayacağı,

3.1.12.3. Nüfus Durumu

Mezranın 1985, 1990 ve 1997 Genel Nüfus Sayımları'nda nüfusunun ana köyle birlikte değılendirildiğı, 1985 yılında 912, 1990 yılında 774, 1997 yılında (gayri resmi) 718 nüfusları olup, mahallinde yapılan son tespitite ise mezranın 433 nüfusunun bulunduğu, ayrılma halinde resmi olmayan 1997 yılı nüfusu $718-433=285$ nüfusun kalacağı,

3.1.12.4. Kamu Hizmetlerinden Dođan İliřkiler

Mezraya okul, elektrik ve yol gibi hizmetlerin gtrldđ, sađlık ve asayiş ynnden il merkezinden yararlandıkları,

3.1.12.5. Sınır İliřkileri

Mezranın bađımsız ky olması halinde, herhangi bir sınırı anlaşmazlıđı olasılıđının zayıf olduđu, parseller bazında kadastro alıřmalarının yapılmıř olup, tespit edilecek sınırın belirgin ve deđiřmez noktalardan geirilmesinin mmkn olacađı,

3.1.12.6. Orta Mallarının Durumu

Mezranın ana kyle mřtereken kullandıkları orta malın olmadığı, ayrılma talebinin mera, yaylak, kışlak, ayır, sıvat, hazine arazisi ve devlet ormanlarından tek taraflı faydalanmaya ynelik olmadığı,

Ayrıca mezra mahallinde yapılan halk oylamasında 240 semenden 161 semenin oy kullanıp, 158 semenin talep lehinde, 3 semenin ise talep aleyhinde oy kullandıkları anlaşılmıřtır.

Karar

Bađımsız ky olma talebinde bulunan

Mezrası'nın; İiřleri Bakanlıđı'nın Sınır Antlaşmazlıđı, Mlki Ayrılma ve Birleřme ile Ky Kurulması ve Kaldırılması Hakkındaki Ynetmelik hkmlerine ve İller İdaresi Genel Mdrlđ'nn 16 Ocak 1987 tarihli genelgesinde belirtilen ltlere nfus olumsuzluđu hari haiz olduđu anlaşıldıđından;

Adıyaman İli Merkez İlesi Merkez Bucađı Bykkırlıklı Ky'ne bađlı Dardađan Mezrası'nın ana kyden ayrılarak Dardađan adıyla bađımsız bir ky haline getirilmesinde; cođrafi durum, ekonomik durum ve pazar iliřkileri, nfus durumu, kamu hizmetlerinden dođan iliřkiler, sınır iliřkileri, orta malların durumu ve diđer sebepler ynnden herhangi bir sakınca olmadığı grřnde olunduđu, karar ve dosyasının İl Genel Meclisi'nde grřlp karara bađlanmak zere Valilik Makamı'na sunulmasına, 5442 sayılı İl İdaresi Kanunu'nun 2/ maddesi ve İiřleri Bakanlıđı'nın Sınır Antlaşmazlıđı, Mlki Ayrılma ve Birleřme ile Ky Kurulması ve

Kaldırılması Hakkındaki Yönetmeliğin 37. maddesi gereğince oybirliği ile karar verildi.

Yetkili Kurul Kararları

İl İdare Kurulu Kararı : 13.05.1998 tarihli kararla Olumlu

İl Genel Meclisi Kararı :

Vali Görüşü :

3.1.13. Düzce Köyü

Valilik makamı'nın 9 Eylül 1996 tarihli emri ile İl İdare Kurulu Müdürü Hasan Çelik, A. Vahap Demircan ve Şükrü Uysal'dan oluşan komisyon Adıyaman İli Merkez İlçesi Merkez Bucağı Gözebaşı (Hosmosi) Köyü'ne bağlı Düzce (Kelus) Mezrası'nın ana köyden ayrılarak Düzce adıyla bağımsız bir köy olması talebine dair raporunu 15 Kasım 1996 tarihinde hazırlayarak Valilik Makamı'na sunmuştur. Valilik Makamı daha sonra bu rapora ilişkin herhangi bir muamele yapmış gözükmemektedir. 1996 yılında Gözebaşı Köyü'ne bağlı Düzce Mezrası köy olmak isterken 2003 yılı başvurusunda Gözebaşı Köyü'ne bağlı Düzce ve Millik Mezralarının beraberce merkezi Düzce olmak üzere Düzce adıyla köy olma talebinde bulunmuştur. 1996 yılında hazırlanan bu rapor birçok açıdan 2003 yılından farklı olup önce 1996 yılı raporu, daha sonra da 2003 yılı başvurularıyla ilgili rapor ayrıntıları ortaya konacaktır.

3.1.13.1. 1996 Yılı Raporu

Adıyaman İli Merkez İlçesi Merkez Bucağı Gözebaşı (Hosmosi) Köyü'ne bağlı Düzce (Kelus) Mezrası'nın ana köyden ayrılarak Düzce adı ile bağımsız köy olması talebini incelemek üzere 9 Eylül 1996 günü komisyonun görevlendirildiği, adı geçen mezra mahallinde yapılan inceleme, nüfus ve seçmen tespitini müteakip yapılan halk oylaması sonrası aşağıdaki sonuçlara varılmıştır.

Coğrafi Durum

Adıyaman İli Merkez İlçesi Merkez Bucağı Gözebaşı Köyü'ne bağlı Düzce (Kelüz) Mezrası ana köye 4 km. mesafede bulunan bir mezra olup, ana köy ile aralarındaki ilişkilerde güçlük yaratacak yüksek dağlar, tepeler, geçilmesi ve aşılması zor derin vadiler, dik ve yalçın yamaçlar, göller, barajlar ve benzeri tabii engellerin bulunmadığı, ancak Gözebaşı Köyü'ne bağlı ve sadece Düzce Mezrası içinden geçen yolla ulaşılabilen Millik isimli bir mezrası daha olup, Düzce Mezrası'nın ana köyden

ayrılıp bağımsız bir köy olması halinde ana köyün Millik Mezrası yönünden coğrafi bütünlüğünün bozulup, Düzce Mezrası'nın ise coğrafi bütünlüğünün olamayacağı,

Ekonomik Durum ve Pazar İlişkileri

Düzce Mezrası'nın buğday, tütün, mercimek, arpa ve nohut gibi tarım ve hayvancılıkla uğraştığı, ekonomik düzeylerinin normal düzeyde olup, ürünlerini il merkezinde pazarladıkları, bağımsız köy olması halinde çevredeki fabrika, toplu tarım orman gibi toplu çalışma yerleri ile olan işçilik ve diğer ilişkilerinde herhangi bir değişikliğin olmayacağı,

Nüfus Durumu

Düzce Mezrası'nın 1980, 1985 ve 1990 Genel Nüfus Sayımları'nda nüfus tespitleri ana köy ve diğer mezraları ile birlikte değerlendirilmiş olup, buna göre; 1980 yılında 752, 1985 yılında 796 ve 1990 yılında da 925 toplam nüfuslarının olup, mezranın nüfusu 1990 yılında 327 olup, komisyonca mezra mahallinde yapılan tespitte ise 299 nüfusunun bulunduğu, ayrılma halinde 1990 yılı verilerine göre $925 - 299 = 626$ nüfusun ana köy ve diğer mezralara kalacağı,

Kamu Hizmetlerinden Doğan İlişkiler

Düzce Mezrası'na 1 derslikli ilkokul, elektrik, cami ve asfalt yol gibi kamu hizmetlerinin götürüldüğü, asayiş ve sağlık yönünden il merkezinden faydalandıkları, ana köy ve diğer mezralarla sosyal ilişkilerde herhangi bir olumsuzluğun olmadığı, bağımsız köy olması halinde kamu hizmetlerinin daha sıhhatli bir şekilde verilebileceği,

Sınır İlişkileri

Düzce Mezrası'nın Gözebaşı (Hosmosi) Köyü'nden ayrılıp bağımsız bir köy olması halinde; Düzce Mezrası'nın kuzeybatısında bulunan ve ana köye bağlı Millik Mezrası'nın bulunması nedeniyle, Düzce Mezrası'nın bağımsız bir köy olması halinde idari bir sınır tespitinin zor olacağı ve ileride sınır ihtilaflarına yol açabileceği,

Orta mallarının Durumu

Düzce Mezrası'nın o ana kadar bağlı olduğu köy ile birlikte müştereken kullandıkları bir orta malın olmayıp, ayrılma talebinin hazine arazisi, mera, yaylak, kışlak, çayır, sıvat ve devlet ormanlarından tek taraflı olarak faydalanmaya yönelik olmadığı,

Ayrıca mezra mahallinde yapılan halk oylamasında; 153 seçmenden 90 seçmenin oy kullanıp, tamamının talep lehinde oylarını kullandıkları anlaşılmıştır.

Sonuç Olarak; Adıyaman İli Merkez İlçesi Merkez Bucağı Gözebaşı (Hosmosi) Köyü'ne bağlı Düzce (Kelus) Mezrası'nın ana köyden ayrılarak Düzce adıyla bağımsız bir köy olması talebinin; İçişleri Bakanlığı'nın Sınır Antlaşmazlığı, Mülki Ayrılma ve Birleşme ile Köy Kurulması ve Kaldırılması Hakkındaki Yönetmelik hükümlerine “**coğrafi durum ve sınır ilişkileri**” yönlerinden **sakıncalı** görülmüş olup, ana köye bağlı Millik Mezrası ile birlikte müştereken müracaatları halinde ana köyden ayrılarak bağımsız köy olmalarının daha doğru olacağı görüşünde bulunduğu beyan edilmiştir.

3.1.13.2. 2003 Yılı Raporu

Adıyaman İli Merkez İlçesi Merkez Bucağı Gözebaşı (Hosmosi) Köyü'ne bağlı Düzce (Kelus) ve Millik Mezraları'nın bağımsız köy olma talebine dair rapor ve dosyadaki ayrıntılar aşağıda olduğu gibidir.

Gerekçe

Adıyaman İli Merkez İlçesi Merkez Bucağı Gözebaşı Köyü Düzce (Kelus) ve Millik Mezraları'nın bağlı buldukları köyden ayrılarak birleşip merkezi Düzce olmak üzere Düzce adıyla bağımsız bir köy olma talebi ile ilgili olarak; Valilik Makamı'nca görevlendirilen Komisyonca İçişleri Bakanlığı'nın Sınır Anlaşmazlığı, Mülki Ayrılma ve Birleşme ile Köy Kurulması ve Kaldırılması Hakkında Yönetmelik hükümlerine göre yapılan inceleme sonrasında tanzim edilen dosyanın incelenmesi sonucu aşağıdaki sonuçlara varılmıştır.

Coğrafi Durum

Adıyaman İli Merkez İlçesi Merkez Bucağı Gözebaşı Köyü Düzce Mezrası'nın ana köye 5 km. ve Millik Mezrası'nın ise 6 km. mesafede bulunup, ana köy ile aralarındaki ilişkilerde güçlük yaratacak yüksek dağlar, tepeler, geçilmesi ve aşılması zor derin vadiler, dik ve yalçın yamaçlar, göller, barajlar ve benzeri tabii engellerin bulunmadığı,

Ekonomik Durum ve Pazar İlişkileri

Her iki mezra halkının tarım (Buğday, tütün, mısır, arpa) ve hayvancılıkla uğraştıkları ve geçimlerini bu şekilde temin ettikleri, ürünlerini Adıyaman İl Merkezi'nde pazarladıkları, bağımsız bir köy olmaları halinde çevredeki fabrika,

tarım ve orman gibi toplu çalışma yerleri ile olan işçilik ve diğer ilişkilerinde herhangi bir değişikliğin olmayacağı,

Nüfus Durumu

Her iki mezranın 1990, 1997 ve 2000 Genel Nüfus Sayımları'nda nüfusunun ana köyle birlikte tespit edilip değerlendirildiği, 1990 yılında 925, 1997 yılında 999 ve 2000 yılında da 891 nüfusları olup, her iki mezra mahallinde komisyonca yapılan tespitte ise; Düzce Mezrası'nın 303, Millik Mezrası'nın ise 187 nüfuslarının bulunduğu, ayrılma halinde 2000 yılı toplam nüfusu $891-490=401$ nüfusun ana köye kalacağı,

Kamu Hizmetlerinden Doğan İlişkiler

Her iki mezraya okul, elektrik, yol, içme suyu gibi kamu hizmetlerinin götürüldüğü, asayiş ve sağlık yönünden il merkezinden faydalandıkları,

Sınır İlişkileri

Her iki mezranın bağımsız köy olması halinde herhangi bir sınır anlaşmazlığı olasılığının ihtimal dışı olduğu, mevrada parseller bazında kadastro çalışmaları yapılmış olup, yeni çizilecek sınırın değişmez ve belirgin noktalardan geçirilmesinin mümkün olacağı,

Orta mallarının Durumu

Her iki mezranın o ana kadar ana köyle müştereken kullandıkları orta malın olmadığı, ayrılma talebinin mera, yaylak, kışlak, çayır, sıvat, hazine arazisi ve devlet ormanlarından tek taraflı faydalanmaya yönelik olmadığı,

Her iki mezra mahallinde yapılan halk oylamasında;

a) Düzce Mezrası'nda 186 seçmenden 138 seçmen oy kullanıp, 137 oyun talep lehinde, 1 oyun ise aleyhte kullanıldığı,

b) Millik Mezrası'nda 94 seçmenden 58 seçmen oy kullanıp, 58 oyun tamamının da talep lehinde kullanıldığı anlaşılmıştır.

Karar

Bağımsız köy olma talebinde bulunan Düzce (Kelus) ve Millik Mezrası'nın; İçişleri Bakanlığı'nın Sınır Antlaşmazlığı, Mülki Ayrılma ve Birleşme ile Köy Kurulması ve Kaldırılması Hakkındaki Yönetmelik hükümlerine ve İller İdaresi Genel Müdürlüğü'nün 16 Ocak 1987 tarihli genelgesinde belirtilen ölçütlere nüfus olumsuzluğu hariç haiz olduğu anlaşıldığından;

Adıyaman İli Merkez İlçesi Merkez Bucağı Gözebaşı (Hosmosi) Köyü'ne bağlı Düzce (Kelus) ve Millik Mezralarının bağlı oldukları köyden ayrılarak birleşip merkezi Düzce

olmak üzere Düzce adıyla bağımsız bir köy haline getirilmesinde; coğrafi durum, ekonomik durum ve pazar ilişkileri, nüfus durumu, kamu hizmetlerinden doğan ilişkiler, sınır ilişkileri, orta malların durumu ve diğer sebepler yönünden herhangi bir sakınca olmadığı görüşünde olunduğu, karar ve dosyasının İl Genel Meclisi'nde görüşülüp karara bağlanmak üzere Valilik Makamı'na sunulmasına, 5442 sayılı İl İdaresi Kanunu'nun 2/Ç maddesi ve İçişleri Bakanlığı'nın Sınır Antlaşmazlığı, Mülki Ayrılma ve Birleşme ile Köy Kurulması ve Kaldırılması Hakkındaki Yönetmeliğin 37. maddesi gereğince oybirliği ile karar verildi.

.....

Bakanlık Makamı'na

Adıyaman İli Besni İlçesi Merkez Bucağı Gözebaşı Köyü Düzce (Kelus) ve Millik Mezralarının, ana köyden ayrılarak merkezi Düzce Mezrası olmak üzere Düzce adıyla bağımsız bir köy haline getirilmesi,

Gerekçe

- 1- Bağımsız köy olmak isteyen Düzce (Kelus) Mezrası'nın ana köye 5 km, Millik Mezrası'nın 6 km. mesafede oldukları,
- 2- Mezralarda okul, su, elektrik, yol ve telefonun mevcut olduğu,
- 3- Mezralar ile ana köyün müşterek kullanılan orta malların bulunmadığı, aralarında yeni çizilecek sınırın da değişmez ve belirgin noktalardan geçirilmesinin mümkün olacağı, herhangi bir anlaşmazlığın çıkmayacağı,
- 4- Ayrılma halinde ana köye 401, bağımsız köy olmak isteyen mezraya 490 nüfus düşeceği,
- 5- Bu konuda yapılan halk oylamasına 280 seçmenden 196'sının katılarak, 195'inin olumlu oy kullandığı anlaşılmıştır.

Yetkili Kurul Kararları

İl İdare Kurulu Kararı	: 19.11.2003 tarihli kararla Olumlu
İl Genel Meclisi Kararı	: 05.11.2003 tarihli kararla Olumlu
Vali Görüşü	: 09.01.2003 tarihli kararla Olumlu

Sonuç Olarak: İl İdare Kurulu ile Genel Meclisi'nce alınan kararlar ve Vali görüşü yerinde bulunarak, Adıyaman İli Merkez İlçesi Merkez Bucağı Gözebaşı Köyü Düzce (Kelus) ve Millik mezralarının ana köyden ayrılarak, merkezi Düzce Mezrası olmak üzere Düzce adıyla bağımsız bir köy haline getirilmesi kararlaştırılmıştır.

3.1.14. Erenköy Köyü

Gerekçe

Adıyaman İli Merkez İlçesi Merkez Bucağı Bağdere Köyü'ne bağlı Güzelevler Mezrası'nın ana köyden ayrılarak Erenköy adıyla bağımsız bir köy olma talebi ile ilgili olarak; Valilik Makamı'nca görevlendirilen Komisyonca İçişleri Bakanlığı'nın Sınır Anlaşmazlığı, Mülki Ayrılma ve Birleşme ile Köy Kurulması ve Kaldırılması Hakkında Yönetmelik hükümlerine göre yapılan inceleme, nüfus ve seçmen tespitini takiben halk oylaması sonrasında tanzim edilen rapor ve dosyanın incelenmesi sonucu aşağıdaki sonuçlara varılmıştır.

3.1.14.1. Coğrafi Durum

Adıyaman İli Merkez İlçesi Merkez Bucağı Bağdere Köyü'ne bağlı Güzelevler Mezrası'nın kuruluş tarihinin bilinmemesine rağmen uzun yıllardan beri kurulmuş olduğu ve ana köye 3 km. mesafede bulunup, ana köy ile aralarında ilişkilerde güçlük yaratacak yüksek dağlar, tepeler, geçilmesi ve aşılması zor derin vadiler, dik ve yalçın yamaçlar, göller, barajlar ve benzeri tabii engellerin bulunmadığı,

3.1.14.2. Ekonomik Durum ve Pazar İlişkileri

Mezra halkının tarım ve hayvancılıkla uğraştıkları ve geçimlerini bu şekilde temin ettikleri, ürünlerini Adıyaman il merkezinde pazarladıkları, bağımsız bir köy olmaları halinde çevredeki fabrika, tarım ve orman gibi toplu çalışma yerleri ile olan işçilik ve diğer ilişkilerinde herhangi bir değişikliğin olmayacağı,

3.1.14.3. Nüfus Durumu

Mezranın 1990, 1997 ve 2000 Genel Nüfus Sayımları'nda nüfusunun ana köyle birlikte değerlendirildiği, 1990 yılında 1116, 1997 yılında 1171 ve 2000 yılında da 844 nüfusları olup, mezra mahallinde yapılan son tespitte ise mezranın 375 nüfusunun bulunduğu, ayrılma halinde 2000 yılı toplam nüfusu $844-375=469$ nüfusun ana köye kalacağı, mezranın gelişmeye uygun bir coğrafik yapıya sahip olduğu, ana köyden Dilkiçik Mezrası'nın Ataköy adıyla bağımsız bir köy olarak ayrıldığı,

3.1.14.4. Kamu Hizmetlerinden Doğan İlişkiler

Mezraya elektrik, telefon yol gibi hizmetlerin götürüldüğü, sağlık ve asayiş yönünden il merkezinden yararlandıkları,

3.1.14.5. Sınır İlişkileri

Mezranın bağımsız köy olması halinde ortaya çıkacak yeni sınırın bölgede parseller bazında kadastro çalışmalarının bitirilmiş olması nedeniyle değişmez ve belirgin noktalardan geçirilmesinin mümkün olacağı, çizilecek sınırın iki birim arasında anlaşmazlığa ve bölgenin güvenliğini bozan olaylara sebep olmayacağı,

3.1.14.6. Orta mallarının Durumu

Mezranın o ana kadar ana köyle müştereken kullandıkları orta malın olmadığı, ayrılma talebinin mera, yaylak, kışlak, çayır, sıvat, hazine arazisi ve devlet ormanlarından tek taraflı faydalanmaya yönelik olmadığı,

Ayrıca mezra mahallinde yapılan halk oylamasında 220 seçmenden 163 seçmenin oy kullanıp, tamamının talep lehinde oy kullandıkları anlaşılmıştır.

Karar

Bağımsız köy olma talebinde bulunan Güzelevler Mezrası'nın; İçişleri Bakanlığı'nın Sınır Antlaşmazlığı, Mülki Ayrılma ve Birleşme ile Köy Kurulması ve Kaldırılması Hakkındaki Yönetmelik hükümlerine ve İller İdaresi Genel Müdürlüğü'nün 16 Ocak 1987 tarihli genelgesinde belirtilen ölçütlere nüfus olumsuzluğu hariç haiz olduğu anlaşıldığından;

Adıyaman İli Merkez İlçesi Merkez Bucağı Bağdere Köyü'ne bağlı Güzelevler Mezrası'nın ana köyden ayrılarak Erenköy adıyla bağımsız bir köy haline getirilmesinde; coğrafi durum, ekonomik durum ve pazar ilişkileri, nüfus durumu, kamu hizmetlerinden doğan ilişkiler, sınır ilişkileri, orta malların durumu ve diğer sebepler yönünden herhangi bir sakınca olmadığı görüşünde bulunduğu, karar ve dosyasının İl Genel Meclisi'nde görüşülüp karara bağlanmak üzere Valilik Makamı'na sunulmasına, 5442 sayılı İl İdaresi Kanunu'nun 2/Ç maddesi ve İçişleri Bakanlığı'nın Sınır Antlaşmazlığı, Mülki Ayrılma ve Birleşme ile Köy Kurulması ve Kaldırılması Hakkındaki Yönetmeliğin 37. maddesi gereğince oybirliği ile karar verildi.

Yetkili Kurul Kararları

İl İdare Kurulu Kararı : 10.10.2007 tarihli kararla Olumlu

İl Genel Meclisi Kararı : 23.11.2007 tarihli kararla Olumlu

Vali Görüşü : 25.01.2008 tarihli yazıyla Olumlu

3.1.15. Eskihsnümansur Köyü

Adıyaman İli Merkez İlçesi Merkez Bucağı Dışbudak Köyü Eskihsnümansur Mezrası'nın ana köyden ayrılarak bağımsız köy olma talebine dair ayrıntılar aşağıda olduğu gibidir.

Gerekçe

Adıyaman İli Merkez İlçesi Merkez Bucağı Dışbudak Köyü'ne bağlı Eskihsnümansur Mezrası'nın bağlı bulunduğu köyden ayrılarak bağımsız bir köy olma talebi ile ilgili olarak; Valilik Makamı'nca görevlendirilen Komisyonca İçişleri Bakanlığı'nın Sınır Anlaşmazlığı, Mülki Ayrılma ve Birleşme ile Köy Kurulması ve Kaldırılması Hakkında Yönetmelik hükümlerine göre yapılan inceleme sonrasında tanzim edilen dosyanın incelenmesi sonucu aşağıdaki sonuçlara varılmıştır.

3.1.15.1. Coğrafi Durum

Bağımsız köy olma talebinde bulunan Eskihsnümansur Mezrası'nın ana köye 12 km. mesafede olup stabilize yol ile ulaşımının sağlandığı, ana köy ile aralarındaki ilişkilerde güçlük yaratacak yüksek dağlar, tepeler, geçilmesi ve aşılması zor derin vadiler, dik ve yalçın yamaçlar ve benzeri tabii engellerin bulunmadığı, ancak ana köy ile mezra arasında Atatürk Baraj Gölü'nün oluşması nedeniyle coğrafi bütünlüğü bozulduğu ve yakın olan mesafenin bu nedenle 12 km. mesafeye yükseldiği,

3.1.15.2. Ekonomik Durum ve Pazar İlişkileri

Mezra halkının tütün, buğday, mercimek, arpa ve nohut gibi tarım ürünlerinin yanı sıra bağcılık, Antepfıstığı ve meyve yetiştiriciliği ile uğraştıkları, ürünlerini il merkezinde pazarladıkları, bağımlılık değişikliği halinde çevredeki fabrika, tarım ve orman gibi toplu çalışma yerleri ile olan ilişkilik ve diğer ilişkilerinde herhangi bir değişikliğin olmayacağı,

3.1.15.3. Nüfus Durumu

Mezranın 1985, 1990 ve 1997 Genel Nüfus Sayımları'nda nüfusunun ana köyle birlikte değerlendirildiği, 1985 yılında 705, 1990 yılında 814 ve 1997 yılında da (gayri resmi) 682 nüfusları olup, mahallinde yapılan son tespitite ise mezranın 195 nüfusunun bulunduğu, ayrılma halinde resmi olmayan 1997 yılı nüfusu $682-195=487$ nüfusun ana köye kalacağı,

3.1.15.4. Kamu Hizmetlerinden Doğan İlişkiler

Mezraya elektrik ve yol gibi hizmetlerin götürüldüğü, geçici bir binada eğitim-öğretim hizmetlerinin verildiği, sağlık ve asayiş yönünden il merkezinden yararlandıkları,

3.1.15.5. Sınır İlişkileri

Atatürk Baraj Gölü nedeniyle ana köye ait bazı parsellerin mezra tarafında kaldığı, ancak ana köy ve mezradaki bütün parsellerin kadastro gördüğü, mezranın bağımsız köy olması halinde, herhangi bir sınır anlaşmazlığı olasılığının zayıf olduğu, tespit edilecek sınırın belirgin ve değişmez noktalardan geçirilmesinin mümkün olacağı,

3.1.15.6. Orta mallarının Durumu

Mezranın ana köyle müştereken kullandıkları orta malın olmadığı, ayrılma talebinin mera, yaylak, kışlak, çayır, sıvat, hazine arazisi ve devlet ormanlarından tek taraflı faydalanmaya yönelik olmadığı,

Ayrıca mezra mahallinde yapılan halk oylamasında 97 seçmenden 75 seçmenin oy kullanıp, tamamının talep lehinde oy kullandıkları anlaşılmıştır.

Karar

Bağımsız köy olma talebinde bulunan Eskihüsnumansur Mezrası'nın; İçişleri Bakanlığı'nın Sınır Antlaşmazlığı, Mülki Ayrılma ve Birleşme ile Köy Kurulması ve Kaldırılması Hakkındaki Yönetmelik hükümlerine ve İller İdaresi Genel Müdürlüğü'nün 16 Ocak 1987 tarihli genelgesinde belirtilen ölçütlere nüfus olumsuzluğu hariç haiz olduğu anlaşıldığından;

Adıyaman İli Merkez İlçesi Merkez Bucağı Dışbudak Köyü Eskihüsnumansur Mezrası'nın ana köyden ayrılarak Eskihüsnumansur adıyla bağımsız bir köy haline getirilmesinde; coğrafi durum, ekonomik durum ve pazar ilişkileri, nüfus durumu, kamu hizmetlerinden doğan ilişkiler, sınır ilişkileri, orta malların durumu ve diğer sebepler yönünden herhangi bir sakınca olmadığı görüşünde bulunduğu, karar ve dosyasının İl Genel Meclisi'nde görüşülüp karara bağlanmak üzere Valilik Makamı'na sunulmasına, 5442 sayılı İl İdaresi Kanunu'nun 2/Ç maddesi ve İçişleri Bakanlığı'nın Sınır Antlaşmazlığı, Mülki Ayrılma ve Birleşme ile Köy Kurulması ve Kaldırılması Hakkındaki Yönetmeliğin 37. maddesi gereğince oybirliği ile karar verildi.

.....

Adıyaman İli Merkez İlçesi Merkez Bucağı Dışbudak Köyü Eskihsünmansur Mezrası'nın ana köyden ayrılarak aynı adla bağımsız bir köy haline getirilmesi talebine dair ayrıntılar aşağıda olduğu gibidir.

Gerekçe

- 1- Ayrılmak isteyen bağlının ana köye 12 km. mesafede olduğu ve Atatürk Baraj gölünün iki birim arasındaki coğrafi bütünlüğü bozduğu,
- 2- Bağlıda elektrik ve yolun mevcut olduğu,
- 3- Bağlının köy olması halinde sınırın belirgin ve değişmez noktalardan geçirilmesinin mümkün olduğu, iki birim arasında müşterek kullanılan orta malların bulunmadığı, bağımsız köy olma isteğinin hazine arazisi ve devlet ormanlarının tek taraflı faydalanma amacına yönelik olmadığı,
- 4- Ayrılma halinde ana köye 487, bağımsız köy olmak isteyen bağlıya 195 nüfus düşeceği,
- 5- Bu konuda yapılan halk oylamasına 97 seçmenden 75'inin katılarak tamamının olumlu oy kullandığı anlaşılmıştır.

Yetkili Kurul Kararları

- İl İdare Kurulu Kararı : 13.05.1998 tarihli kararla Olumlu
İl Genel Meclisi Kararı :
Vali Görüşü :

Sonuç olarak: Coğrafi durum, iktisadi şartlar ve kamu hizmetlerinin gerekleri açısından; il yetkili kurullarınca alınan kararlar ve vali görüşü yerinde bulunarak Adıyaman İli Merkez İlçe Merkez Bucağı Dışbudak Köyü Eskihsünmansur bağlısının, ana köyden ayrılarak aynı adla bağımsız bir köy haline getirilmesi; 5442 sayılı İl İdaresi Kanunu'nun 2. maddesinin (Ç) ve (D) fıkraları ile "Sınır Antlaşmazlığı, Mülki Ayrılma ve Birleşme ile Köy Kurulması ve Kaldırılması Hakkındaki Yönetmelik" hükümlerine göre Genel Müdür Mustafa Demirel tarafından 11 Kasım 1998 günü uygun mütalaa edilmiştir. İçişleri Bakanlığı tarafından da uygun görüldüğü takdirde köyün kurulması arz edilmiştir.

3.1.16. Güneşli Köyü

Adıyaman İli Merkez İlçesi Merkez Bucağı Durukaynak (Pişinik) Köyü Güneşli (Lif) ve Ordu Mezraları'nın, ana köyden ayrılarak merkezi Güneşli (Lif) bağlısı olmak üzere Güneşli adıyla bağımsız bir köy haline getirilmesi talebine istinaden, Valilik Makamı'nın 10 Ağustos 1993 tarihli onayları ile talebin incelenmesi için

komisyon görevlendirilmiş ve bu komisyonca da İçişleri Bakanlığı'nın Sınır Antlaşmazlığı, Mülki Ayrılma ve Birleşme ile Köy Kurulması ve Kaldırılması Hakkındaki Yönetmelik hükümleri gereğince anılan mezrada nüfus ve seçmen tespitini müteakip halk oylaması yapılmıştır.

Ayrıca, mezralar ile ilgili coğrafi durum, ekonomik durum ve Pazar ilişkileri, nüfus durumu, kamu hizmetlerinden doğan ilişkiler, sınır ilişkileri ve orta malların durumu yönlerinden inceleme yapılmış olup, bu konularda aşağıdaki sonuçlara varılmıştır.

3.1.16.1. Coğrafi Durum

Ayrılma isteğinde bulunan Güneşli ve Ordu Mezraları birbirine yakın olup, coğrafi bir bütünlük içindedir. Bu iki mezra ulaşımına açık yol itibarı ile birbirine 7 km. mesafede ise de aslında aralarındaki mesafe tahminen ancak 2 km.dir. Köy merkezine ise Ordu Mezrası 5 km., Güneşli Mezrası ise 2 km. mesafededir.

3.1.16.1. Ekonomik Durum ve Pazar İlişkileri

Ayrılma isteğinde bulunan her iki mezranın ayrılıp köy olmaları ile ekonomik durumlarında önemli bir değişiklik olmayacağı kanaatine varılmıştır. Her iki mezranın ana geçim kaynakları tarım ürünleri olarak sırasıyla tütün, buğday, mercimek, nohut ile meyveciliktir. Bu mezralarda Tarım İl Müdürlüğü destekli Malatya Kayıscılığı ve Amerikan Çubuğu ile o günkü şartlara uygun bağcılık yapılmaktadır. Ürünlerini Adıyaman merkezinde pazarlamaktadırlar.

3.1.16.2. Nüfus Durumu

Ayrılma isteğinde bulunan her iki mezranın 1980, 1985 ve 1990 Genel Nüfus Sayımlarında nüfusları ana köy ile birlikte sayılmıştır. Buna göre ana köy ve mezralar da dahil nüfusu 1980'de 952, 1985'te 1035 ve 1990'da ise 1043 olduğu tespit edilmiştir. Adı geçen mezralar mahallinde 12 Ağustos 1993 tarihinde yapılan tespit ise Güneşli (Lif) Mezrası'nda 247, Ordu Mezrası'nda ise 95 nüfus ki toplam her iki mezrada 342 nüfusa sahiptir.

3.1.16.3. Kamu Hizmetlerinden Doğan İlişkiler

Köy olacak her iki birimde ilkokul, elektrik, su, stabilize yolu ile Güneşli (Lif) Mezrası'nda sulama amaçlı havuz mevcuttur. Sağlık hizmetleri yönünden Durukaynak Sağlık Ocağına, zabıta yönünden de Adıyaman Merkez Jandarma Bölük Komutanlığı'na bağlıdırlar. Bu birimler çok eskiden beri kururlu birimler olduğundan

kuruluş tarihleri tespit edilememiştir. Ayrılma isteğinde bulunan her iki mezra halkı ile ana köy halkı arasındaki sosyal ilişkiler iyi durumdadır. Ana köyde ikamet eden köy muhtarı ve 4 azasının Valilik Makamı'na hitaben yazdıkları tarihsiz dilekçede de ilgili mezraların ana köyden ayrılmalarını talep etmişlerdir.

3.1.16.4. Sınır İlişkileri

Ana köy ve her iki mezrasında kadastro çalışmaları yapılmış, parseller bazında özel mülkiyetler belirlenmiş, iki mezra ile ana köy sınırını teşkil edecek bölgede herhangi bir mezra ve otlakiye mevcut değildir. Bu sebeple ileride herhangi bir sınır ihtilafının olmayacağı kanaatine varılmıştır.

3.1.16.5. Orta Malların Durumu

Ayrılma isteğinde bulunan mezra halkı ile ana köy halkının ortaklaşa kullandıkları herhangi bir köy orta malının bulunmadığından dolayı, mezraların ayrılmasıyla bu konuda herhangi bir ihtilafın olmayacağı düşünülmektedir.

Karar

Ayrılma talebinde bulunan Güneşli (Lif) ve Ordu Mezraları'nın; İçişleri Bakanlığı'nın Sınır Antlaşmazlığı, Mülki Ayrılma ve Birleşme ile Köy Kurulması ve Kaldırılması Hakkındaki Yönetmelik hükümlerine ve İller İdaresi Genel Müdürlüğü'nün 16 Ocak 1987 tarihli genelgesinde belirtilen ölçütlere haiz olduğu, taleple ilgili olarak mezralar mahallinde yapılan halk oylamasında Güneşli Mezrası'nda mevcut 120 seçmenden 88 seçmenin oy kullandığı, 86 seçmenin talep lehinde, 2 seçmenin ise talep aleyhinde, Ordu Mezrası'nda 53 seçmenden 34'ünün oy kullandığı, oy kullanan seçmenlerin tamamının talep lehinde oy kullandıkları anlaşıldığından;

Adıyaman İli Merkez İlçesi Merkez Bucağı Durukaynak Köyü'ne bağlı Güneşli (Lif) Mezrası ile Ordu Mezrası'nın ana köyden ayrılarak merkezi Güneşli Mezrası olmak üzere Güneşli adıyla bağımsız bir köy olmasında, coğrafi durum, ekonomik durum ve pazar ilişkileri, nüfus durumu, kamu hizmetlerinden doğan ilişkiler, sınır ilişkileri, orta malların durumu ile nüfus yönünden herhangi bir sakıncanın olmadığına, 5442 sayılı İl İdaresi Kanununun 2/Ç maddesi ile 7267 sayılı kanunla değişik (D) fıkrası ve ilgili Sınır Antlaşmazlığı, Mülki Ayrılma ve Birleşme ile Köy Kurulması ve Kaldırılması Hakkındaki Yönetmeliğin 37 nci maddesi gereğince oybirliği ile karar verildi.

.....

Adıyaman İli Merkez İlçesi Merkez Bucağı Durukaynak Köyü Güneşli (Lif) ve Ordu Mezraları'nın, ana köyden ayrılarak merkezi Güneşli (Lif) bağılısı olmak üzere Güneşli adıyla bağımsız bir köy haline getirilmesi talebine dair ayrıntılar aşağıda olduğu gibidir.

Gerekçe

- 1- Ayrılmak isteyen Güneşli bağlısının ana köye 2 km., Ordu bağlısının 4 km. mesafede oldukları,
- 2- Bağlıların ilkokul, yol, su ve elektriği ile müstakil köy hüviyetinde bulunduğu,
- 3- Ana köy ile bağlilar arasında müşterek kullanılan orta malların bulunmadığı, sınır konusunda da herhangi bir ihtilafın çıkmayacağı,
- 4- Ayrılma halinde ana köye 701, bağımsız köy olmak isteyen bağlılara 342 nüfus düşeceği,
- 5- Bu konuda yapılan halk oylamasına 173 seçmenden 122'sinin katılarak 120'sinin olumlu oy kullandığı anlaşıldığından anılan yerde müstakil bir köy kurulmasının, "Sınır Antlaşmazlığı, Mülki Ayrılma ve Birleşme ile Köy Kurulması ve Kaldırılması Hakkındaki Yönetmelik" hükümlerine uygun olduğu belirtilmiştir.

Yetkili Kurul Kararları

İl İdare Kurulu Kararı	: 29.09.1993 tarihli kararla Olumlu
İl Genel Meclisi Kararı	: 29.11.1993 tarihli kararla Olumlu
Vali Görüşü	: 24.12.1993 tarihli yazıyla Olumlu

Sonuç olarak: Coğrafi durum, iktisadi şartlar ve kamu hizmetlerinin gerekleri açısından; il yetkili kurullarınca alınan kararlar ve vali görüşü yerinde bulunarak Adıyaman İli Merkez İlçe Merkez Bucağı Durukaynak Köyü Güneşli (Lif) ve Ordu bağlılarının, ana köyden ayrılarak merkezi Güneşli (Lif) bağlısı olmak üzere Güneşli adıyla bağımsız bir köy haline getirilmesi; 5442 sayılı İl İdaresi Kanunu'nun 2. maddesinin (Ç) ve (D) fıkralarına göre "Sınır Antlaşmazlığı, Mülki Ayrılma ve Birleşme ile Köy Kurulması ve Kaldırılması Hakkındaki Yönetmelik" hükümlerine göre Genel Müdürlük tarafından uygun mütalaa edilmiştir. İçişleri Bakanlığı tarafından da uygun görüldüğü takdirde Adıyaman ili Merkez İlçesi Merkez Bucağı Durukaynak Köyü Güneşli (Lif) ve Ordu bağlılarının, ana köyden ayrılarak merkezi Güneşli (Lif) bağlısı olmak üzere Güneşli adıyla bağımsız bir köy haline getirilmesi Genel Müdür Hasan Pakir tarafından 7 Şubat 1994 günü arz edilmiştir.

3.1.17. Hacıvert Köyü

Adıyaman Merkez İlçesi Kuru Köyü'nün Hacıvert Mezrası'nın bu köyden ayrılarak müstakil bir köy haline gelmesi ile ilgili olarak bahsi geçen mezranın coğrafi, ekonomik durum ve pazar ilişkileri, kamu hizmetlerinden doğan ilişkiler,

sınır ilişkileri ve orta mallarının durumu yönünden konuyu inceleyerek aşağıdaki sonuçlara ulaşmıştır:

3.1.17.1. Coğrafi Durum

Müstakil köy olma isteğinde bulunan Hacıvert Mezrası ile halen bağlı olduğu Kuru Köyü arasında arazi oldukça engebeli ve geçit vermez sarp dağ ve tepelerin bulunduğu gözlenmiştir. Arazi tamamen dağlık bir yapıya sahiptir, ana köyle mezra arasında tabii ulaşım olmadığı gibi, vasıta işleyecek herhangi bir yol da mevcut değildir. Mezranın köyle ilişkileri hayvanla veya yaya olarak sağlanmakta olup, tahmini mesafe 2,5 saattir. Halbuki Adıyaman şehir merkezine bahsi geçen mezranın stabilize ve düzgün bir yolu vardır. Komşu köylerden Ahmethoca Köyü'ne yaklaşık 2,5 km. mesafede olan bu mezra diğer komşu köy olarak Akçalı'ya 6 km'dir. Yaya olarak çevresindeki tüm köylere olan uzaklığı bağlı bulunduğu Kuru Köyü'nden daha yakındır. Dağların geçit vermemesi nedeniyle bundan sonra da vasıta ile ulaşım imkanı temin etmek mümkün değildir. Bu nedenle bağlı bulunduğu muhtarlıkla resmi ilişkileri yok denecek kadar zayıftır, mecburen kurulan resmi ilişkiler oldukça zor yürütülmektedir.

3.1.17.2. Ekonomik ve Durum ve Pazar İlişkileri

Müstakil köy olma isteğinde bulunan Hacıvert Mezrası'nın temel geçim kaynağı tarım ve hayvancılık olup, tarım ürünlerinden tütün başta gelmektedir. Bunun yanında arazinin dağlık olması nedeniyle daha çok keçi gibi küçükbaş hayvanlar yetiştirilmektedir. Bu ürünlerin pazarlanması Adıyaman'da yapılmakta, Kuru Köyü ile ekonomik ve Pazar ilişkileri yönünden hiçbir ilişki veya bağlılık söz konusu değildir.

Hacıvert Mezrası'nın bağlı bulunduğu Adıyaman Merkez Kuru Köyü 1970 yılında 783 nüfusa sahip iken, bu rakam 1975 yılında 866 olmuş, 1980 yılı nüfus sayımında ise 952 kişi olduğu görülmüştür. 1970'den 1980 yılına kadar 169 nüfus artışı tespit edilmiştir.

3.1.17.3. Kamu Hizmetlerinden Doğan İlişkiler

Müstakil köy olmak isteyen Hacıvert Mezrası'nın yol, su ve okul problemi halledilmiş vaziyettedir. Bu hizmetler yönünden Kuru Köyü'ne bağlılığı söz konusu değildir. Köy okulu lojmanlı olup, 1980 yılında yapılmıştır. Yolu ise halen stabilize, düzgün ve Ahmethoca Köyü üzerinden bu köyü Adıyaman'a bağlamaktadır. Köy gelirleri yönünden diğer köylerde olduğu gibi, bu köy de yetersizdir. Ancak köylünün

imece veya bedeni çalışma gibi konularda birlik oldukları müşahede edilmiştir. Bağlı olduğu Kuru Köyü'nden daha önce herhangi bir mezra ayrılmamıştır. Bu köyün Albert ve Hacıvert olarak iki mezrası vardır.

Bağlı olduğu köyden ayrılarak müstakil köy olmak isteyen Hacıvert Mezrası örf, adet, gelenek vs. gibi sosyal değerler yönünden bağlı olduğu köyden veya çevre köylerden farklı olmadığı, yani sosyal değerler yönünden tüm çevreyle uyum içerisinde olduğu gözlenmiştir.

3.1.17.4. Sınır İlişkileri

Hacıvert Mezrası'nın köy olması halinde çevre köylerle ihtilaflar çıkabilmektedir. Yapılan incelemede Ahmethoca, Akçalı ve Kayatepe köyleri ile uyumsuzluk çıkaracak kadar bir ihtilafın olmayacağı ve sınırlarının sabit noktalarla belli olduğu gözlenmişse de, diğer sınır köyler olan İndere (Zey) ve şu anda bağlı olduğu Kuru Köyü ile belirli noktalardan geçen sınırı mevcut olmadığından, muhtemelen ihtilaflara neden olabilecektir.

3.1.17.5. Orta Malların Durumu

Ana köy Kuru ile müstakil köy olan isteğinde bulunan Hacıvert Mezrası'nın ortaklaşa kullandığı köy orta malı mevcut değildir. Sadece diğer komşu köylerle de olduğu gibi dağlarda hayvan otlatmada bir ortaklık söz konusu ise de, bu ortaklığın yörenin gelenekleri gereği diğer köylerle de mevcut olduğu tespit edilmiştir. Her ne kadar yöre olarak Hacıvert Mezrası'nın komşu köylerle sınırları devlet ormanı niteliğindeki yerler ise de bu ayrılma bu ormanlardan yararlanmayı amaçlamadığı kanaatine varılmıştır.

3.1.18. İnceler Köyü

Adıyaman İli Merkez İlçesi Merkez Bucağı Hasancık Köyü'ne bağlı İnceler (Tirintil) Mezrası'nın ana köyden ayrılarak bağımsız bir köy olması talebiyle ilgili hazırlanan dosya ve alt komisyon raporu aşağıda olduğu gibidir.

Gerekçe

Adıyaman İli Merkez İlçesi Merkez Bucağı Hasancık Köyü'ne bağlı İnceler (Tirintil) Mezrası'nın ana köyden ayrılarak bağımsız bir köy olması talebine istinaden Valilik makamı'nca İçişleri Bakanlığı'nın "Sınır Antlaşmazlığı, Mülki Ayrılma ve Birleşme ile Köy Kurulması ve Kaldırılması Hakkındaki Yönetmelik" hükümlerine göre inceleme yaptırılmış ve aşağıdaki hususlar tespit edilmiştir.

3.1.18.1. Coğrafi Durum

Ayrılma talebinde bulunan İnceler Mezrası ile ana köy arasında ilişkilerde güçlük yaratan ve coğrafi bütünlüğü bozan tabii engellerin bulunmadığı, aradaki mesafenin 4 km. olduğu anlaşılmıştır.

3.1.18.2. Ekonomik Durum ve Pazar İlişkileri

Ayrılma talebinde bulunan mezranın ana köyden ayrılması halinde ekonomik durumunda herhangi bir değişiklik olmayacaktır. Mezrada tarımsal ürünler yetiştirilmektedir. Ürünlerini il merkezinde pazarlamakta, mezrada orman idaresince bölgenin ihtiyacını karşılayacak orman fidanlığı yapılmakta, sulama amaçlı bir gölet bitim aşamasındadır.

3.1.18.3. Nüfus Durumu

Ayrılma talebinde bulunan İnceler Mezrası'nın 1980 ve 1985 Genel Nüfus Sayımı'nda nüfusu ana köy ve diğer mezralarla değerlendirilmiş, 1980'de 940, 1985'te 951, 1990'da 1131 kişi olup, görevli komisyonca mahallinde yapılan tespitle mezranın 241 nüfusunun bulunduğu, ayrılma halinde ana köye 890 nüfusun kalacağı anlaşılmıştır.

3.1.18.4. Kamu Hizmetlerinden Doğan İlişkiler

Ayrılma talebinde bulunan İnceler Mezrası'na kamu hizmeti olarak ilkokul, cami, sulama amaçlı gölet, orman fidanlığı, elektrik ve stabilize yol götürülmüştür. Ana köy ve mezra çok eskiden kurulmuş birer yerleşim birimleridir. Bu mezra ile birlikte ana köye bağlı Küçükhasancık Mezrası da ayrılma talebinde bulunmuştur. İnceler Mezrası ile ana köy arasında öteden beri husumet devam etmektedir. Bu durum İnceler ve Küçükhasancık Mezraları arasında da mevcuttur. Ana köy muhtarı her iki mezranın ayrılmasının her yönden faydalı olacağı yönünde yazılı belge vermiştir.

3.1.18.5. Sınır İlişkileri

Ayrılma talebinde bulunan İnceler Mezrası ve çevresi tarım bölgesi olup, kadastro işlemleri bitirilmiştir. Ayrılma halinde sınır ihtilafının olmayacağı anlaşılmıştır.

3.1.18.6. Orta Malların Durumu

Ayrılma talebinde bulunan mezra ile ana köy ve diğer mezralarla müştereken kullanılan herhangi bir orta malın bulunmadığı anlaşılmıştır.

Ayrıca; mezra mahallinde görevli komisyonca yapılan halk oylamasında, 102 seçmenden 76 seçmenin oy kullanıp, 75 seçmenin talep lehinde evet, 1 seçmenin ise aleyhte hayır oyu kullandığı tespit edilmiştir.

Karar

Bağımsız köy olma talebinde bulunan İnceler (Tirintil) Mezrası'nın; İçişleri Bakanlığı'nın Sınır Antlaşmazlığı, Mülki Ayrılma ve Birleşme ile Köy Kurulması ve Kaldırılması Hakkındaki Yönetmelik hükümlerine ve İller İdaresi Genel Müdürlüğü'nün 16 Ocak 1987 tarihli genelgesinde belirtilen ölçütlere nüfus ve mesafe olumsuzluğu hariç haiz olduğu anlaşıldığından;

Adıyaman İli Merkez İlçesi Merkez Bucağı Hasancık Köyü'ne bağlı İnceler (Tirintil) Mezrası'nın bağlı bulunduğu köyden ayrılarak İnceler adıyla bağımsız bir köy olmasında, coğrafi durum, ekonomik durum ve pazar ilişkileri, nüfus durumu, kamu hizmetlerinden doğan ilişkiler, sınır ilişkileri, orta malların durumu yönünden (Mesafe ve nüfus hariç) herhangi bir sakınca olmadığına, mesafe ve nüfus yönündeki şartlara haiz olmamakla birlikte, İnceler Mezrası'nın ana köy ve diğer Küçükhasancık Mezrası halkı ile sosyal ilişkiler zayıf olup, geçmişe dayalı aralarında husumet bulunduğu, bu sebeple mezranın bağımsız köy olması halinde asayiş yönünden olumlu gelişme olacağı nedeniyle, bağımsız köy olmasında sakınca olmadığına, 5442 sayılı İl İdaresi Kanununun 2/Ç maddesi ile 7267 sayılı kanunla değişik (D) fıkrası ve ilgili Sınır Antlaşmazlığı, Mülki Ayrılma ve Birleşme ile Köy Kurulması ve Kaldırılması Hakkındaki Yönetmeliğin 37 nci maddesi gereğince oybirliği ile karar verildi.

.....

Bakanlık Makamı'na

Adıyaman İli Merkez İlçesi Merkez Bucağı Hasancık Köyü Tirintil (İnceler) Mezrası'nın ana köyden ayrılarak İnceler adıyla bağımsız bir köy haline getirilmesi için yapılan talebe ait ayrıntılar aşağıda olduğu gibidir.

Gerekçe

Bağımsız köy olmak isteyen bağlının ana köye 4 km mesafede olduğu,

Bağlıda okul, yol, su, elektrik ve camiinin mevcut olduğu,

İki birim arasında müşterek kullanılan orta malların bulunmadığı ve sınır konusunda da herhangi bir anlaşmazlığın çıkmayacağı,

Ayrılma halinde ana köye 510, bağımsız köy olmak isteyen bağliya 241 nüfus düşeceği,

Bu konuda yapılan halk oylamasına 102 seçmenden 76'sının katılarak 75'inin olumlu oy kullandığı anlaşıldığından, anılan yerde müstakil bir köy kurulmasının, "Sınır Anlaşmazlığı, Mülki Ayrılma ve Birleşme ile Köy Kurulması ve Kaldırılması Hakkında Yönetmelik" hükümlerine uygun olduğu belirtilmiştir.

Yetkili Kurul Kararları

İl İdare Kurulu Kararı: 02.11.1994 tarihli kararla Olumlu

İl Genel Meclisi Kararı: 02.12.1994 tarihli kararla Olumlu

Vali Görüşü: 21.12.1994 tarihli yazıyla Olumlu

Sonuç Olarak: Sonuç olarak: Coğrafi durum, iktisadi şartlar ve kamu hizmetlerinin gerekleri açısından Adıyaman İli yetkili kurullarınca alınan kararlar ve vali görüşü yerinde bulunarak, Adıyaman İli Merkez İlçesi Merkez Bucağı Hasancık Köyü Tirintil (İnceler) Mezrası'nın, ana köyden ayrılarak İnceler adıyla bağımsız bir köy haline getirilmesi; 5442 sayılı İl İdaresi Kanunu'nun 2 nci maddesinin (Ç) ve (D) fıkralarına göre Genel Müdürlüğümüzce uygun mütalaa edilmiştir.

İçişleri Bakanlığı makamınca da uygun görüldüğü takdirde Adıyaman ili merkez ilçesi merkez bucağı Hasancık Köyü Tirintil (İnceler) Mezrası'nın ana köyden ayrılarak İnceler adıyla bağımsız bir köy haline getirilmesi İller İdaresi Genel Müdürü Hasan Pakir tarafından arz edilmiştir.

3.1.19. Karaağaç Köyü

Adıyaman İli Merkez İlçesi Merkez Bucağı Çamyurdu Köyü'ne bağlı Karaağaç Mezrası'nın ana köyden ayrılarak bağımsız bir köy olma talebini içeren müracaatları Adıyaman Valiliği'ne yapılmıştır. Valiliğin de olur emri ile İçişleri Bakanlığı'nın Sınır Anlaşmazlığı, Mülki Ayrılma ve Birleşme ile Köy Kurulması ve Kaldırılması Hakkında Yönetmelik" hükümleri gereğince başkan Hasan Çelik, üyeler Şükrü Uysal ve Ahmet Tanık'tan oluşan komisyon 4 Ağustos 1994 tarihinde raporunu hazırlayıp Adıyaman Valiliği İl idare Kurulu'na teslim etmiştir. Bu rapora göre aşağıdaki hususlar tespit edilmiştir.

3.1.19.1. Coğrafi Durum

Ana köyden ayrılmak isteğinde bulunan Karaağaç Mezrası, Adıyaman'ın kuzey-batısında 21 km. uzağında kurulmuş bir birimdir. Mezranın ana köye uzaklığı 3 km.dir. Mezranın yolu mevcut olup, 9 km'si asfalt, geriye kalan 12 km'si ise stabilize'dir. Ulaşımı engelleyen doğal bir engel bulunmamasına rağmen yörenin engebeli ve çıkıntılı oluşu stabilize yolda ulaşımı zorlaştırmaktadır. Mezra konusu

itibarıyla rakım olarak yüksekte, tepelerle çevrili alanın eteklerinde ağaçlıklar ve bahçelikler arasında kurulmuştur. Mezradan, çevre birimlere ve ana köye ulaşım stabilize yollardan sağlanmaktadır. Haritadaki yerinin tanımı ise; Urfa M40a4 paftasının 87-88 yatay, 22-23 dikey koordinatları arasındadır.

3.1.19.2. Ekonomik Durum ve Pazar İlişkileri

Mezranın gelirinin önemli bölümünü tütüncülük oluşturmaktadır. Bunun yanında buğday, arpa üretimi ile bağcılık ve hayvancılık, gelirlerini tamamlayıcı faktörler arasındadır. Sayılanlar haricinde üretilen ürünler daha çok üretilenlerin ve yörenin ihtiyacına yönelik kullanılmaktadır. Ürünlerini Adıyaman İl Merkezi'nde pazarlamaktadırlar. Ayrılma isteğinde bulunan mezranın ayrılmasıyla, ekonomik durumunda herhangi bir değişikliğin olmayacaktır.

3.1.19.3. Nüfus Durumları

Ayrılma isteğinde bulunan Karaağaç Mezrası'nın nüfusu, bağlı bulunduğu ana köy ile birlikte değerlendirilmiştir. Buna göre; ana köy ile bağlı mezranın toplam nüfusları genel nüfus sayımlarına göre: 1980 yılında 653, 1985 yılında 783, 1990 yılında ise 608 olarak tespit edilmiştir. Görevliler tarafından mahallinde yapılan tespitte ise, ilgili mezranın 260 nüfusu olduğu belirlenmiştir. Bu durumda, ilgili mezranın ayrılması halinde ana köye $608-260=348$ nüfus kalacaktır.

3.1.19.4. Kamu Hizmetlerinden Doğan İlişkiler

Bağımsız köy olma talebinde bulunan mezranın kuruluşu eski tarihlere dayanması sebebiyle kamunun temel hizmetleri ulaştırılmış, bunlar arasında yol, elektrik, telefon, ilkokul ve sağlık evinin mevcut olduğu anlaşılmıştır. Resmi ilişkiler Adıyaman İl Merkezi'nde sürdürülmekte ve bu iş ve işlemlerin sürdürülmesi kış mevsiminin ulaşımı güçleştirmesi nedeniyle daha çok diğer mevsimlerde yürütülmeye çalışılmaktadır. Ana köyle ayrılacak mezranın halkı arasında mezranın ayrılması halinde sosyal ilişkilerde bir olumsuzluk yaratmayacağı kanaati hâsıl olmuştur. Yörenin güvenlik açısından kontrolü mezranın çevre mıntikasında kurulu bulunan karakol tarafından sağlanmaktadır. Mezranın bağımsız bir köy olması halinde, mezra halkının iş ve işlemlerinin resmi kurumlarda takibi, mezranın yerleşim konumu, uzaklığı, coğrafi yapısı ayrı bir muhtarlık olmasını gerekli hale getirmektedir.

3.1.19.5. Sınır İlişkileri

Ayrılma isteğinde bulunan mezranın bağımsız köy olması halinde, sınırın belirgin ve değişmez yerlerden geçirilmesi mümkün olabilecektir. Ana köy ile mezra

arasında ve komşu birimler arasında sınır ihtilafı oluşmayacak bir konumda bulunmaktadır.

3.1.19.5. Orta Malların Durumu

Mezranın ana köy ile birlikte kullandıkları orta mallar bulunmamaktadır. Yörenin ve arazilerin engebeli ve kısmen dağlık oluşundan dolayı tapulama harici yerler bulunabilmekte ise de, bu durum çevre birimler ve ana köy ile mezra arasında herhangi bir ihtilaf oluşturmamaktadır.

Adı geçen mezranın mahallinde 18 Haziran 1994 tarihinde komisyon tarafından yapılan halkoylaması sonucunda mezrada kayıtlı 130 seçmenden 102 seçmen oy kullanmış, bunlardan 101 seçmenin talep lehine, 1 seçmenin de oyunun geçersiz olduğu, talep aleyhine ise hiçbir oyun çıkmadığı ifade edilmiştir.

Netice olarak; Adıyaman İli Merkez İlçe Merkez Bucağı Çamyurdu Köyü'ne bağlı Karaağaç Mezrası'nın ana köyden ayrılarak Karaağaç adıyla bağımsız bir köy olması talebi, İçişleri Bakanlığı'nın "Sınır Antlaşmazlığı, Mülki Ayrılma ve Birleşme ile Köy Kurulması ve Kaldırılması Hakkındaki Yönetmeliğin" ilgili hükümlerine uygun olup 16 Ocak 1987 tarihli İller İdaresi Genel Müdürlüğü'nün genelgesinde belirtilen ölçütlere de haiz olduğu beyan edilmiştir.

3.1.20. Küçükhasancık Köyü

Adıyaman İli Merkez İlçesi Merkez Bucağı Hasancık Köyü'ne bağlı Küçükhasancık Mezrası'nın ana köyden ayrılarak Küçükhasancık ismiyle bağımsız bir köy olması köy muhtarı ve 113 seçmenin yazılı talebi Valilik Makamı'na sunulmuş olup, Makamca da İçişleri Bakanlığı'nın "Sınır Antlaşmazlığı, Mülki Ayrılma ve Birleşme ile Köy Kurulması ve Kaldırılması Hakkındaki Yönetmelik" hükümlerine göre inceleme yaptırılmış ve aşağıdaki hususlar tespit edilmiştir.

3.1.20. 1. Coğrafi Durum

Ayrılma isteğinde bulunan Küçükhasancık Mezrası ile bağlı bulunduğu Hasancık Köyü arasında ilişkilerinde güçlük yaratan ve coğrafi bütünlüğü engelleyen herhangi bir doğal engel yoktur. Her iki yerleşim birimi arasında Adıyaman-Kâhta Karayolu geçmektedir. Her iki birim arasındaki mesafe 3 km.dir. Ayrıca ana köy olan Hasancık Köyü'ne bağlı Tepebaşı (Hıyarlık) Mezrası adında 2. bir mezra mevcut olup, bu mezra ise ayrılma isteğinde bulunan Küçükhasancık Mezrası'nın güneydoğusunda olup ayrılma isteğinde bulunan mezra bu mezra arasındaki mesafe 2 km.dir.

3.1.20. 2. Ekonomik Durum ve Pazar İlişkileri

Ayrılma isteğinde bulunan Küçükhasancık Mezrası'nın ana köyden ayrılıp müstakin bir köy olması halinde ekonomik durum ve gelir kaynaklarında herhangi bir değişiklik olmayacaktır. Birimin bulunduğu alan tarım alanı olması nedeniyle tarımsal gelirleri tütün, buğday, arpa, nohut, mercimek ve sebzeçiliktir. Mezranın güney-batı bitişiğinde sulama amaçlı yeni bir gölet yapılmakta olup, bu mezra arazisinin büyük bir bölümü sulanabilir hale gelecektir. Ayrıca mezra içinde özel sektörcü çalıştırılan bir tuğla fabrikası mevcut olup, bu fabrikada az da olsa mezra halkı işçi statüsünde çalışmaktadır. Ürünlerini Adıyaman-Kâhta asfaltı yolu üzerinde Adıyaman merkezinde pazarlamaktadırlar. Ayrıca mezra hudutları bir petrol ofisi yakıt istasyonu mevcuttur.

3.1.20. 3. Nüfus Durumu

1980 ve 1985 Genel Nüfus sayımlarında söz konusu mezranın nüfus tespiti ana köy nüfusuyla birlikte değerlendirilmiş olup, ana köy ve bütün mezralarının toplam nüfusu 1980 yılında 940, 1985 yılında 951 ve 1990 yılında ise 1131 nüfusu tespit edilmiş olup, 1990 sayımında ayrılma isteğinde bulunan Küçükhasancık Mezrası'nın nüfusu 198, 16 Ağustos 1994 tarihinde görevlilerce mahallinde yapılan tespitte ise mezra nüfusu 242 olarak tespit edilmiştir. Söz konusu mezranın ayrılması halinde ana köye 889 nüfus kalacaktır.

3.1.20. 3. Kamu Hizmetlerinden Doğan İlişkiler

Ayrılma isteğinde bulunan mezraya kamu hizmeti olarak bir derslikli ilkököl, bir ortaokul mezranın içinden geçen asfalt yol, elektrik, daha önce özel idare bütçesiyle yapılan bir tuğla fabrikası mevcut olup ve daha sonra bu fabrika özel sektöre devredilmiştir. Ayrıca mezraya yakın bir yerde sulama amaçlı gölet yapılmış olup, bu gölet bu mezrayla birlikte çevreye birkaç köye daha hizmet verebilecektir.

Ayrılma isteğinde bulunan mezranın kuruluş tarihleri bilinmemekte olup, eskiden beri var olan yerleşim birimleridir. Bu mezranın dışında ana köye bağlı İnceler (Tirintil) Mezrası da ana köyden ayrılıp bağımsız bir köy olma talebinde bulunmuş ve bu mezraya ait dosya bu dosyayla birlikte tanzim edilerek yetkili makama sunulacaktır.

3.1.20. 4. Sınır İlişkileri

Ayrılma isteğinde bulunan mezranın ana köyden ayrılması halinde herhangi bir sınır ihtilafı çıkmayacağı kanaatine varılmıştır. Ayrıca ana köye bağlı Tepebaşı

(Hıyarlık) Mezrası'nın coğrafi konumu nedeniyle Küçükhasancık Mezrası'nın köy olması halinde Tepebaşı Mezrası'nın ana köy olan Hasancık Köyü ile olan coğrafi bütünlüğü bozulmuş olacaktır. Söz konusu bölgede kadastro işlemleri yapılarak parseller bazında tasarruf edildiğinden herhangi bir ihtilafın çıkmayacağı anlaşılmıştır.

3.1.20. 5. Orta Malların Durumu

Ayrılma isteğinde bulunan Küçükhasancık Mezrası ile ana köy halkı ve ana köye bağlı bulunan diğer mezzalar halkı ve hatta çevre köy halklarının müştereken kullandıkları 1 ortaokul dışında müştereken kullandıkları herhangi bir orta mal mevcut değildir.

Ayrıca anılan mezra mahallinde 6 Eylül 1994 günü yapılan halk oylaması neticesinde mevcut olan 105 seçmenden 76 seçmenin oy kullanan seçmenlerin 75'inin talep lehinde, 1 seçmenin ise talep aleyhine oy kullandıkları tespit edilmiştir.

Karar

Bağımsız köy olma talebinde bulunan Küçükhasancık Mezrası'nın; İçişleri Bakanlığı'nın Sınır Antlaşmazlığı, Mülki Ayrılma ve Birleşme ile Köy Kurulması ve Kaldırılması Hakkındaki Yönetmelik hükümlerine ve İller İdaresi Genel Müdürlüğü'nün 16 Ocak 1987 tarihli genelgesinde belirtilen ölçütlere haiz olduğu, taleple ilgili mezra mahallinde yapılan halk oylamasında 105 seçmenden 76 seçmenin oy kullanıp, 75 seçmenin talep lehine, 1 seçmenin ise talep aleyhine oy kullandığı anlaşıldığından;

Adıyaman Merkez İlçesi Merkez Bucağı Hasancık Köyü'ne bağlı Küçükhasancık Mezrası'nın ana köyden ayrılarak Küçükhasancık adıyla bağımsız bir köy olmasında; coğrafi durum, ekonomik durum ve pazar ilişkileri, nüfus durumu, kamu hizmetlerinden doğan ilişkiler, sınır ilişkileri, orta malların durumu ve diğer sebepler yönünden herhangi bir sakınca olmadığına, 5442 sayılı İl İdaresi Kanunu'nun 2/Ç maddesi ile 7267 sayılı Kanunla değişik (D) fıkralarına göre, İçişleri Bakanlığı'nın yönetmeliğinin 37. maddesi gereğince oybirliği ile karar verildi.

.....

Bakanlık Makamı'na

Adıyaman İli Merkez İlçesi Merkez Bucağı Hasancık Köyü'ne bağlı mezra olan Küçükhasancık Mezrası'nın aynı adla müstakil köy olması için yapılan talebe dair ayrıntılar aşağıda olduğu gibidir:

Gerekçesi:

Bağımsız köy olmak isteyen bağlının, ana köye 3 Km. mesafede olduğu,

Bağlıda ilkokul, ortaokul, telefon, , yol ve elektriğin mevcut olduğu,
İki birim arasında sınır konusunda herhangi bir anlaşmazlığın çıkmayacağı,
Ayrılma halinde ana köye 751, bağımsız köy olmak isteyen bağlıya 242 nüfus düşeceği,

Bu konuda yapılan halk oylamasına 105 seçmenden 76'sının katılarak 75'inin olumlu oy kullandığı anlaşıldığından, burada müstakil bir köy kurulmasının, "Sınır Anlaşmazlığı, Mülki Ayrılma ve Birleşme ile Köy Kurulması ve Kaldırılması Hakkında Yönetmelik" hükümlerine uygun olduğu belirlenmiştir.

Yetkili Kurul Kararları

İl İdare Kurulu Kararı: 02.11.1994 tarihli kararla Olumlu

İl Genel Meclisi Kararı: 02.12.1994 tarihli kararla Olumlu

Vali Görüşü: 21.12.1994 tarihli yazıyla Olumlu

Sonuç olarak: Coğrafi durum, iktisadi şartlar ve kamu hizmetlerinin gerekleri açısından Adıyaman İli yetkili kurullarınca alınan kararlar ve vali görüşü yerinde bulunarak, Adıyaman ili merkez ilçesi merkez bucağı Hasancık köyü Küçükhasancık bağlısının, ana köyden ayrılarak aynı adla bağımsız bir köy haline getirilmesi; 5442 sayılı İl İdaresi Kanunu'nun 2 nci maddesinin (Ç) ve (D) fıkralarına göre Genel Müdürlüğümüzce uygun mütalaa edilmiştir.

İçişleri Bakanlığı makamınca da uygun görüldüğü takdirde Adıyaman ili merkez ilçesi merkez bucağı Hasancık köyü Küçükhasancık bağlısının ana köyden ayrılarak aynı adla bağımsız köy haline getirilmesi İller İdaresi Genel Müdür'ü Hasan Pakir tarafından arz edilmiştir.

3.1.21. Küçükkırlı Köyü

Merkez Büyükkırlı Köyü'ne bağlı Küçükkırlı Mezrası'nın bu köyden ayrılarak müstakil bir köy haline gelmesi ile ilgili olarak bahsi geçen mezranın coğrafi, ekonomik durum ve Pazar ilişkileri, kamu hizmetlerinden doğan ilişkiler, sınır ilişkileri ve orta malların durumu yönünden konuyu inceleyerek aşağıdaki sonuçlara ulaşmıştır:

3.1.21.1. Coğrafi Durumu

Bağımsız köy olma isteğinde bulunan Küçükkırlı Mezrası ile bağlı olduğu Büyükkırlı Köyü arasında yüksek ve sarp dağlar mevcut olup, bu iki köy arasındaki Eğriçay ise kış aylarında geçit vermemektedir. Küçükkırlı Mezrası ile Büyükkırlı Köyü arasında vasıta olarak ulaşım yolu tamamen bulunmamakta olup, buna karşılık ayrılma isteğinde bulunan Küçükkırlı Mezrası'nın Adıyaman Merkezi ile doğrudan stabilize yol bulunmaktadır. Küçükkırlı Mezrası'ndan Büyükkırlı Köyü'ne vasıta

ile ulaşım ancak Adıyaman merkezi üzerinden yapılabilmektedir. Küçükkırlı Mezrası ile Büyükkırlı Köyü'nün yerleşim yeri olarak Toros Dağları üzerinde yerleşmiş olduklarından iki birim arasında ulaşımın zorluğu aşikârdır. Küçükkırlı Mezrası'nın ulaşımı doğuda bulunan Ahmethoca Köyü üzerinden Adıyaman ile doğrudan irtibatlıdır.

3.1.21.2. Ekonomik Durum ve Pazar İlişkileri

Bağımsız köy olma isteğinde bulunan Küçükkırlı Mezrası'nın temel geçim kaynağı tarıma dayanmakta olup, tarım ürünlerinden başta tütün olmak üzere mercimek, buğday, çeşitli sebzeler ve hayvancılık gelmektedir. Bu ürünlerin pazarlanması tamamen Adıyaman merkezinde yapılmakta olup, ulaşım yönünden de Adıyaman'da pazarlanmasının daha kolay olduğu görülmektedir.

3.1.21.3. Kamu Hizmetlerinden Doğan İlişkiler

Bağımsız köy olma isteğinde bulunan Küçükkırlı Mezrası'na kamu hizmeti olarak elektrik, su, yol hizmeti gitmiş olup, bu mezrada ilkokul eğitim ve öğretimi yapılmakta olup, okul binası yapılmamıştır. Sağlık hizmetleri yönünden ise mezranın doğusunda bulunan Ahmethoca Köyü'nden yararlanmaktadır. Bağlı bulunduğu Büyükkırlı Köyü'nden daha önce herhangi bir mezranın ayrılmadığı, Büyükkırlı Köyü ile Küçükkırlı Mezrası arasında ayrı ve değişik örf, adet, gelenek, v.s. gibi sosyal değerler yönünden farklı bir yapıya sahip bulunmamaktadır.

3.1.21.4. Sınır İlişkileri

Bağımsız köy olma isteğinde bulunan Küçükkırlı Mezrası ile çevresindeki köylerin hiçbiri arasında hiçbir ihtilaf olmayacaktır. Zira mezranın sınır kâğıdında belirtilen sınırları tüm komşu köylerin kabul ettikleri imzalarından anlaşılmıştır. Yani düşünülen sınırlarda uyuşmazlık yoktur. Güvenlik açısından bir değişiklik yoktur. Çizilecek sınır belli noktalardan geçmektedir.

3.1.21.5. Orta Malların Durumu

Ana köy olan Büyükkırlı Köyü ile bağımsız köy olma isteğinde bulunan Küçükkırlı Mezrası'nın ortaklaşa kullandığı hiçbir köy orta malı mevcut değildir. Çünkü bu iki birimin aralarında geçen Eğriçay sınırı teşkil etmektedir. Bu ayrılma hiçbir birimin hazine arazileri ve ormanlardan yararlanmasını engellemeyi amaçlamadığı kanaatine varılmıştır.

3.1.22. Külafhöyük Köyü

Adıyaman İli Merkez İlçesi Uludam Köyü'ne bağlı Külahhöyük (Külafhöyük) Mezrası'nın ana köyden ayrılarak bağımsız bir köy olması talebinin incelenerek Valilik Makamı'nca görevlendirilen komisyon tarafından hazırlanan 10 Ekim 1991 tarihli rapor İl İdare Kurulu'nda görüşülmüştür.

Gerekçe

Adıyaman İli Merkez İlçesi Uludam Köyü'ne bağlı Külahhöyük (Külafhöyük) Mezrası'nın ana köyden ayrılarak Külafhöyük adıyla bağımsız bir köy haline getirilmesi talebine istinaden, Valilik Makamı'nın 29 Temmuz 1991 tarihli onayı ile talebin incelenmesi için komisyon görevlendirilmiş ve görevlendirilen komisyonca da İçişleri Bakanlığı'nın Sınır Anlaşmazlığı, Mülki Ayrılma ve Birleşme ile Köy Kurulması ve Kaldırılması Hakkındaki hükümleri gereğince anılan mezrada nüfus ve seçmen tespitini müteakip halk oylaması yapılmıştır.

Ayrıca mezra ile ilgili coğrafi durum, ekonomik durum ve Pazar ilişkileri, nüfus durumu, kamu hizmetlerinden doğan ilişkiler, sınır ilişkileri ve orta malların durumu yönlerinden inceleme yapılmış olup, bu konuda aşağıdaki sonuçlara varılmıştır.

3.1.22. . Coğrafi Durum

Ayrılma talebinde bulunan Külahhöyük Mezrası ana köyün güneydoğusunda 5 km mesafede tepe üzerinde bir yerleşim yeri olup, Adıyaman-Kâhta Karayolu'nun kuzeyinde 1 km mesafede, doğuda Kalburcu Çayı ile sınırı çevrili olup, il merkezine 24 km uzaklıktadır. Ana köy ve mezranın yolları karayolundan ayrılmakta olup, ana köy ile mezranın ulaşımı da bu yoldan sağlanmaktadır.

3.1.22.2. Nüfus Durumu

Ayrılma talebinde bulunan Külahhöyük Mezrası'nın 1980 ve 1985 Genel Nüfus Sayımları'nda nüfusu ana köy ile birlikte yapılmış olup, ana köyün bütün mezraları ile birlikte 1980 yılında 592, 1985 yılında ise 630 olup, 1990 Genel Nüfus Sayımı'nda mezranın nüfusu ise 249'dur. Mezra mahallinde komisyonca yapılan tespitte ise mezra nüfusu 254'tür. 1990 Genel Nüfus Sayımı'na göre ana köyün nüfusu 841 kişi olup, mezranın ayrılması halinde ana köye diğer mezralarla birlikte 587 nüfus kalacağı anlaşılmıştır.

3.1.22.3. Ekonomik Durum ve Pazar İlişkileri

Ayrılma talebinde bulunan K lahh y k Mezrası'nın bağımsız bir k y olması halinde, mezranın ekonomik yapısında  nemli bir deęişiklięin olmayacağı g zlemiyle, geim kaynaęı t t n, buęday ve baęcılık olup, genellikle  r nlerini Adıyaman İl Merkezi'nde pazarladıkları anlaşılmıřtır.

3.1.22.4. Kamu Hizmetlerinden Doęan İliřkiler

Ayrılma talebinde bulunan K lahh y k Mezrası'nın Adıyaman-K hta karayolu'na 1 km mesafede stabilize yolu, elektrięi, 1 derslikli ilkokulu olup, saęlık hizmetleri y n nden Hasancık K y 'ne baęlıdır.

3.1.22. 5. Sınır İliřkileri

Ayrılma talebinde bulunan K lahh y k Mezrası'nın doęusu Kalburcu ayı, batısı Adıyaman-K hta Karayolu, kuzeyi ana k y arazileri ve g neyi ise Sarıharman ve Boztepe k yleri arazileri ile sınır olup, bağımsız k y olması halinde eskiden olduęu gibi herhangi bir sınır ihtilafının olmayacağı anlaşılmıřtır.

3.1.22..6 Orta Malların Durumu

Ayrılma talebinde bulunan K lahh y k Mezrası ise ana k y Uludam K y 'n n ortaklařa kullandıkları herhangi bir k y orta malının olmadığı anlaşılmıřtır.

Karar

Ayrılma talebinde bulunan K lahh y k (K lafh y k) Mezrası'nın ayrılma talebi İiřleri Bakanlıęı'nın "Sınır Antlařmazlıęı, M lki Ayrılma ve Birleřme ile K y Kurulması ve Kaldırılması" hakkındaki y netmelik h k mlerine uygun olduęu ve ayrıca İiřleri Bakanlıęı İller İdaresi Genel M d rl ę 'n n 13 Mart 1980 tarihli ve 16 Ocak 1987 tarihli genelgelerinde belirtilen  l tlere haiz olduęu, taleple ilgili mezra mahallinde yapılan halk oylamasında 97 semenden 68 semenin oy kullandıęı ve 68 semenin de talep lehinde evet oyunu kullandıkları tespit edildięinden;

Adıyaman İli Merkez İle Merkez Bucaęı Uludam K y 'ne baęlı K lahh y k (K lafh y k) Mezrası'nın ana k yden ayrılarak K lafh y k adıyla bağımsız bir k y olmasında; coęrafi durum, ekonomik durum ve pazar iliřkileri, n fus durumu, kamu hizmetlerinden doęan iliřkiler, sınır iliřkileri, orta malların durumu ve dięer sebepler y n nden herhangi bir sakınca olmadığı, 5442 sayılı İl İdaresi Kanunu'nun 2/ maddesi ve 7267 sayılı kanunla deęişik (D) fıkralarına g re, İiřleri Bakanlıęı'nın Sınır Antlařmazlıęı, M lki Ayrılma ve Birleřme ile K y Kurulması ve Kaldırılması Hakkındaki Y netmelięin 37 nci maddesi gereęince oybirlięi ile karar verildi.

Yetkili Kurul Kararları

İl İdare Kurulu Kararı

: 17.10.1991 tarihli kararla Olumlu

İl Genel Meclisi Kararı : 05.12.1991 tarihli kararla Olumlu
Vali Görüşü :

3.1.23. Serhatlı Köyü

Adıyaman İli Merkez İlçe Merkez Bucağı Uzunpınar (Çarkezi) Köyü'ne bağlı mezra olan Büyükkınık ve Küçükkınık Mezraları'nın Serhatlı adıyla müstakil bir köy olması için yapılan talebe dair ayrıntılar aşağıda olduğu gibidir:

Gerekçe

Sınır Anlaşmazlığı, Mülki Ayrılma ve Birleşme ile Köy Kurulması ve Kaldırılması Hakkındaki hükümlerine göre dosya hazırlanmış ve Yönetmeliğin 30 ve 38.nci maddelerine tarif edilen belgeler dosyasında muhafaza edilmekte olup, anılan maddelerin 1 ila 5. nci fıkralarında belirtilen belgeler ekte sunulmuş olup, taleple ilgili dosyanın incelenmesi sonucu, Yönetmeliğin 36 ncı maddesine göre;

3.1.23.1. Coğrafi Durum

Ayrılma talebinde bulunan Büyükkınık Mezrası'nın ana köye 9 km., Küçükkınık Mezrası'nın ana köye 11 km. mesafede olup, ana köy ile aralarında güçlük yaratacak yüksek dağlar, tepeler, geçilmesi ve aşılması zor derin vadiler, dik ve yalçın yamaçlar, göller gibi tabii engellerin bulunmadığı,

3.1.23.2. Ekonomik Durum ve Pazar İlişkileri

Her iki mezra halkının tütün, buğday, mercimek ve nohut gibi tarım ürünlerinin yanı sıra ihtiyaçları kadar bağcılık ve hayvancılıkla geçimlerini temin edip, ürünlerini il merkezinde pazarladıkları, mezranın bağımsız köy olması halinde çevredeki fabrika, tarım ve orman gibi toplu çalışma yerleri ile olan işçilik ve diğer ilişkilerinde herhangi bir değişikliğin olmayacağı,

3.1.23.3. Nüfus Durumu

1990, 1997 ve 2000 yılı Genel Nüfus Sayımı resmi sonuçlarına göre ana köy ve her iki mezranın 1990 nüfusu 951, 1997 nüfusu 1049, 2000 yılı nüfusu 979 kişi olduğu, mezra mahallinde yapılan tespitte Büyükkınık Mezrası'nın 502, Küçükkınık Mezrası'nın ise 71 nüfuslarının bulunduğu, işlemlerin yapıldığı sırada ana köyün son nüfus durumu tespit edilmemiş ve 2000 yılı resmi nüfusu 979 kişi olup, ayrılma halinde $979-573=406$ nüfusun ana köye kalacağı,

3.1.23.4. Kamu Hizmetlerinden Doğan İlişkiler

Büyükkinik Mezrası'na elektrik, yol, su, telefon, okul gibi hizmetlerin götürülüp, Küçükkinik Mezrası'na ise okul hariç sayılan kamu hizmetlerinin götürülmüş olduğu, sağlık ve asayiş yönünden il merkezinden yararlandıkları,

3.1.23.5. Sınır İlişkileri

Ayrılma halinde çizilecek yeni sınırın belirgin ve değişmez noktalardan geçirilmesinin mümkün olacağı,

3.1.23.6. Orta Malların Durumu

Ana köy ile mezranın ortaklaşa kullandıkları köy orta malının bulunmadığı,

Her iki mezrada yapılan halk oylamasında; Büyükkinik Mezrası'nda 262 seçmenden 232 seçmenin oy kullanıp 227 oyun talep lehinde 4 oyun ise aleyhte, Küçükkinik Mezrası'nda 34 seçmenden 33 seçmenin oy kullanıp tamamının talep lehinde kullanıldığı,

Yeni kurulması talep edilen köyün sınırları içinde işlemlere dahil edilmeyen başka bir bağlının bulunmadığı,

Talep ile ilgili İl İdare Kurulu ve İl Genel Meclisi'nce olumlu mütalaa kararları verildiği anlaşılmıştır.

Bu nedenlerle; Adıyaman İli Merkez İlçe Merkez Bucağı Uzunpınar (Çarkezi) Köyü'ne bağlı Büyükkinik ve Küçükkinik Mezraları'nın ana köyden ayrılarak merkezi Büyükkinik olmak üzere birleşip Serhatlı adıyla müstakil bir köy haline getirilmesi gerektiği belirtilmiştir.

.....

Bakanlık Makamı'na

1- Bağımsız köy olmak isteyen Büyükkinik bağlısının ana köye 9 km., Küçükkinik bağlısının 11 km. mesafede buldukları,

2- Bağlılarda okul, telefon, yol, su ve elektriğin mevcut olduğu,

3- Ana köy ile bağlular arasında çizilecek sınırın belirgin ve değişmez noktalardan geçirilmesi mümkün olduğundan anlaşmazlığın çıkmayacağı, müşterek kullanılan orta malların bulunmadığı,

4- Ayrılma halinde ana köye 396, bağımsız köy olmak isteyen bağlılara 583 nüfus düşeceği,

Bu konuda yapılan halk oylamasına 296 seçmenden 265'inin katılarak 260'ının olumlu oy kullandığı anlaşılmıştır.

Yetkili Kurul Kararları

İl İdare Kurulu Kararı: 27.11.2002 tarihli kararla Olumlu
İl Genel Meclisi Kararı: 16.12.2002 tarihli kararla Olumlu
Vali Görüşü 1. Görüş: 23.01.2003 tarihli yazıyla Olumlu
2.Görüş: 10.04.2003 tarihli kararla Olumlu

Sonuç

İl yetkili kurullarınca alınan kararlar ve vali görüşü (1. ve 2. görüş) yerinde bulunarak Adıyaman ili, merkez ilçe, merkez bucağı Uzunpınar köyü, Büyükkınık ve Küçükkınık bağlılarının ana köyden ayrılarak merkezi Büyükkınık bağlısı olmak üzere Serhatlı adıyla bağımsız bir köy haline getirilmesi 5442 sayılı İl İdaresi Kanunu'nun 2. maddesinin (Ç) ve (D) fıkraları ile "Sınır Antlaşmazlığı, Mülki Ayrılma ve Birleşme ile Köy Kurulması ve Kaldırılması Hakkındaki Yönetmelik" hükümlerine göre Genel Müdür Osman Güneş tarafından 29 Nisan 2003 günü uygun mütalaa edilmiştir. İçişleri Bakanlığı tarafından da uygun görüldüğü takdirde köyün kurulması arz edilmiştir.

3.1.24. Ulubaba köyü

Adıyaman İli Merkez İlçe Merkez Bucağı Kayaönü (Fahrikan) Köyü'ne bağlı Kütüklü (Çınarcık/Çınarık) Mezrası'nın ana köyden ayrılarak Ulubaba adıyla bağımsız köy olması talebiyle ilgili olarak;

"Sınır Anlaşmazlığı, Mülki Ayrılma ve Birleşme ile Köy Kurulması ve Kaldırılması Hakkında Yönetmelik" hükümlerine göre dosya hazırlanmış ve Yönetmeliğin 30 ve 38 nci maddelerinde tarif edilen belgeler dosyasında muhafaza edilmekle beraber taleple ilgili dosyanın incelenmesi sonucu, Yönetmeliğin 36 ncı maddesine göre;

3.1.24.1. Coğrafi Durum

Adıyaman İli Merkez İlçe Merkez Bucağı Kayaönü (Fahrikan) Köyü'ne bağlı Kütüklü (Çınarcık/Çınarık) Mezrası'nın ana köye 10 km. mesafede bulunup, ana köy ile aralarında ilişkilerde güçlük yaratacak tabii engellerin bulunmadığı,

3.1.24.2. Ekonomik Durum ve Pazar İlişkileri

Mezra halkının tarım ve hayvancılıkla geçimlerini temin ettikleri, ürünlerini Adıyaman İl Merkezi'nde pazarladıkları, bağımsız bir köy olmaları halinde çevredeki fabrika, tarım ve orman gibi toplu çalışma yerleri ile olan işçilik ve diğer ilişkilerinde herhangi bir değişikliğin olmayacağı,

3.1.24.3. Nüfus Durumu

Mezranın 1990, 1997, ve 2000 Genel Nüfus Sayımları'nda nüfusunun ana köyle birlikte değerlendirilip 1990 yılında 773, 1997 yılında 653 ve 2000 yılında 567 nüfusları olup, mezra mahallinde yaptırılan tespitte ise Kütüklü Mezrası'nın 250 nüfuslarının bulunduğu, ayrılma halinde 2000 yılı toplam nüfusu $567-250=317$ nüfusun ana köye kalacağı,

3.1.24.4. Kamu Hizmetlerinden Doğan İlişkiler

Mezraya okul, elektrik, telefon, yol, içme suyu gibi kamu hizmetlerinin götürüldüğü, asayiş ve sağlık yönünden il merkezinden faydalandıkları, ana köy ile mezranın kuruluş tarihlerinin çok eskiye dayandığı, daha önce ana köyden ayrılmış başka bir mezranın bulunmadığı, ana köy ve mezra halkı arasındaki sosyal ilişkilerin mesafe uzaklığı nedeniyle normal düzeyde olmadığı,

3.1.24.5. Sınır İlişkileri

Ana köy ve mezra parseller bazında kadastro çalışmalarının yapılmış olduğu, bağımsız köy kurulması halinde yeni çizilecek sınırın değişmez ve belirgin noktalardan geçirilmesinin mümkün olacağı, çizilecek sınırın iki birim arasında anlaşmazlığa ve bölgenin güvenliğini bozacak olaylara sebebiyet vermeyeceği,

3.1.24.6. Orta Malların Durumu

Mezra şu ana kadar ana köyle müştereken kullandıkları orta malın olmadığı, ayrılma talebinin mera, yaylak, kışlak, çaylak, sıvat, hazine arazisi ve devlet ormanlarından tek taraflı faydalanmaya yönelik olmadığı,

Mezra mahallinde yapılan halk oylamasında; 160 seçmenden 144 seçmen oy kullanıp, tamamının talep lehinde kullanıldığı,

Taleple ilgili İl İdare Kurulu ve İl Genel Meclisi'nce olumlu görüş kararlarının verildiği anlaşılmıştır.

Bu nedenlerle Adıyaman İli Merkez İlçe Merkez Bucağı Kayaönü (Fahrikan) Köyü'ne bağlı Kütüklü (Çınarcık/Çınarık) Mezrası'nın ana köyden ayrılarak Ulubaba adıyla bağımsız bir köy haline getirilmesinin uygun olduğuna oy birliği ile karar verilmiştir.

.....

Merkez kaza merkez bucağı Kayaönü köyüne bağlı Kütüklü'nün müstakil köy olması için yapılan talebe dair ayrıntılar aşağıda olduğu gibidir:

Gerekçesi:

- 1- Bağımsız köy olmak isteyen bağlının ana köye 10 km. mesafede olduğu,
- 2- Adı geçen bağlıda okul, elektrik ve telefonun mevcut olduğu,
- 3- Ana köy ile bağlı arasında müşterek kullanılan orta malların bulunmadığı, köyün kurulması halinde çizilecek yeni sınırın değişmez ve belirgin noktalardan geçirilmesinin mümkün olacağı, herhangi bir anlaşmazlığın çıkmayacağı,
- 4- Ayrılma halinde ana köye 317, bağımsız köy olmak isteyen bağlıya 250 nüfus düşeceği,
- 5- Bu konuda yapılan halk oylamasına 160 seçmenden 144'ünün katılarak tamamının olumlu oy kullandığı anlaşılmıştır.

Yetkili Kurul Kararları

İl İdare Kurulu Kararı	: 12.05.2004 tarihli kararla Olumlu
İl Genel Meclisi Kararı	: 11.06.2004 tarihli kararla Olumlu
Vali Görüşü	: 28.07.2004 tarihli yazıyla Olumlu

Sonuç olarak: İl İdare Kurulu ile İl Genel Meclisince alınan kararlar ve vali görüşü yerinde bulunarak, Adıyaman ili merkez ilçe merkez bucağı Kayaönü köyü Kütüklü bağlısının, ana köyden ayrılarak Ulubaba adıyla bağımsız köy haline getirilmesi; 5442 sayılı İl İdaresi Kanunu'nun 2 nci maddesinin (Ç) ve (D) fıkralarına göre iller İdaresi Genel Müdürlüğü tarafından uygun mütalaa edilmiştir.

İçişleri Bakanlığı makamınca da uygun görüldüğü takdirde; Adıyaman ili merkez ilçe merkez bucağı Kayaönü köyü Kütüklü bağlısının, ana köyden ayrılarak Ulubaba adıyla bağımsız köy haline getirilmesi İller İdaresi Genel Müdür'ü Alim Barut tarafından arz edilmiştir.

3.1.25. Uzunömer Bağlı Değişikliği

Adıyaman İli Merkez İlçesi Merkez Bucağı Kındırali Köyü'ne bağlı Uzunömer Mezrası'nın bağlı bulunduğu köyden ayrılarak Merkez İlçe Merkez Bucağı Bağdere Köyü'ne bağlanması talebiyle ilgili olarak; "Sınır Anlaşmazlığı, Mülki Ayrılma ve Birleşme ile Köy Kurulması ve Kaldırılması Hakkında Yönetmelik" hükümlerine göre dosya hazırlanmış ve Yönetmeliğin 30 ve 38 nci maddelerinde tarif edilen belgeler dosyasında muhafaza edilmekle beraber taleple ilgili dosyanın incelenmesi sonucu, Yönetmeliğin 36 ncı maddesine göre;

3.1.25.1. Coğrafi Durum

Adıyaman İli Merkez İlçesi Merkez Bucağı Kındırali Köyü ile bağlılık değişikliği talebinde bulunan Uzunömer Mezrası arasındaki mesafe 5 km. mesafede

ve bağlanmak istediği Bağdere Köyü'ne ise 2 km. mesafede bulunup, ana köy ile aralarındaki ilişkilerde güçlük yaratacak tabii engellerin bulunmadığı,

3.1.25.2. Ekonomik Durum ve Pazar İlişkileri

Bağlılık değişikliği talebinde bulunan idari birimin şu an için özellikle resmi iş ve işlemlerde ana köye 5 km. mesafede, bağlanmak istediği Bağdere Köyü'ne ise 2 km. mesafede bulunması nedeni ile daha ekonomik olacağı ve psikolojik rahatlık sağlayacağı, ayrılmak isteyen birimin tarımda; tütün, buğday, mercimek, nohut, hayvancılık ve ticaretle; besicilik ve deve kuşu yetiriciliği gibi değerler ürettikleri, el sanatları, sanayi ve ormancılıkta herhangi bir değer üretmedikleri, ürettikleri ürünleri en elverişli şartlarda merkez ilçe ve komşu illerde pazarlayabilecekleri, idari ayrılma ve birleşme ile Pazar değişikliğinin söz konusu olmadığı, pazara bağlılığın idari değişikliği gerektirmediği, ayrılma ve birleşme isteğinde bulunan birimin çevresindeki fabrika, toplu tarım, orman gibi toplu çalışma yerleri ile olan işçilik ve diğer ilişkilerinde herhangi bir değişikliğin olmayacağı,

3.1.25.3. Sosyal İlişkiler

Ayrılmak isteyen birimin bağlı bulunduğu ve bağlanacağı birimle münasebetleri normal düzeyde olup, sosyal yönden bağlanmak istediği köyle mesafenin yakınlığı nedeni ile daha fazla dayanışma halinde buldukları, gelenek ve göreneklerde farklılık bulunmadığı,

3.1.25.4. Kamu Hizmetlerinden Doğan İlişkiler

Ayrılmak isteyen birimin elektrik, telefon, yol, içme suyu gibi kamu hizmetlerinden yararlandığı ancak bu hizmetlerin yeterli olmadığı, idari bağlılık değişikliğinin özellikle eğitim ve sağlık yönünden bu eksikliği gidereceği,

3.1.25.5. Ulaşım

Ayrılmak isteyen birimin bağlı olduğu birime nazaran bağlanmak istediği birimle olan ulaşımı birime 3 kilometrelik mesafe avantajı ile çabukluk, süreklilik ve ucuzluk sağlayacağı,

3.1.25.6. Sınır İlişkileri

Bağlılık değişikliği halinde ortaya çıkacak yeni sınırın değişmez ve belirli noktalardan geçirilmesinin mümkün olup sınırın belirsiz hale gelmeyeceği,

3.1.25.7. Orta Malların Durumu

Mezranın řu ana kadar ana köyle müştereken kullandıkları orta malın bulunmayıp, hazine ve Devlet ormanlarından tek taraflı faydalanmaya yönelik olmadığı,

3.1.25.8. Diğer Sebepler

Ayrılmak isteyen idari birimin yaptığı müracaatta Yönetmelikte sıralananlardan başka ayrılma sebebi ileri sürülmediđi,

Mezra mahallinde yapılan halk oylamasında; 21 seçmenin tamamının oy kullanıp, bütün oyların talep lehinde kullanıldığı tespit edilmiştir.

Bu nedenlerle; Adıyaman İli Merkez İlçesi Merkez Bucađı Kındırali Köyü'ne bađlı Uzunömer Mezrası'nın bađlı bulunduğu köyden ayrılarak Merkez İlçe Merkez Bucađı Bađdere (Mezgirtli) Köyü'ne bađlanması yönündeki bađlılık deđişikliği talebinin; İçişleri Bakanlığı'nın Sınır Anlaşmazlığı, Mülki Ayrılma ve Birleşme ile Köy Kurulması ve Kaldırılması Hakkındaki Yönetmelik hükümlerine ve İller İdaresi Genel Müdürlüğü'nün 16 Ocak 1987 tarihli genelgesinde belirtilen ölçütlere haiz olduğu anlaşıldığından;

Adıyaman İli Merkez İlçesi Merkez Bucađı Kındırali Köyü'ne bađlı Uzunömer Mezrası'nın bađlı bulunduğu köyden ayrılarak Merkez İlçe Merkez Bucađı Bađdere (Mezgirtli) Köyü bađlı haline getirilmesinin uygun olacağı belirtilmiştir.

.....

Bakanlık Makamı'na

Adıyaman İli Merkez İlçesi Merkez Bucađı Kındırali Köyü Uzunömer bađlısının aynı bucađın Bađdere Köyü'ne bađlanması

Gerekçe

1- Uzunömer bađlısının, bađlı olduğu Kındırali Köyü'ne 5 km., bađlanmak istediđi Bađdere Köyü'ne 2 km. mesafede olduğu ve bu köyle arazi irtibatının bulunduğu,

2- Bađlıda elektrik, telefon, yol ve içme suyunun bulunduğu, ancak bu hizmetlerin yeterli olmadı bađlılık deđişikliđinin kamu hizmetleri ile ekonomik yönden faydalı olacağı,

3- Uzunömer bađlısının Kındırali Köyü ile müşterek kullanılan orta mallarının bulunmadığı, ayrılma halinde sınırın deđişmez ve belirli noktalardan geçireleceđi,

4- 52 nüfuslu Uzunömer bađlısının Bađdere Köyü'ne bađlanması halinde Kındırali Köyü'ne bađlanması halinde Kındırali köyüne 795 nüfus kalacağı,

5- Bu konuda yapılan halk oylamasına 21 seçmenin tamamının katılarak olumlu oy kullandığı anlaşılmıştır.

Yetkili Kurul Kararları

İl İdare Kurulu Kararı: 12.05.2004 tarihli kararla Olumlu

İl Genel Meclisi Kararı: 11.06.2004 tarihli kararla Olumlu

Vali Görüşü: 02.08.2004 tarihli yazıyla Olumlu

Sonuç olarak: İl İdare Kurulu ile İl Genel Meclisince alınan kararlar ve vali görüşü yerinde bulunarak Adıyaman İli Merkez İlçe Merkez Bucağı Kındırali Köyü Uzunömer bağhsının aynı bucağın Bağdere Köyü'ne bağlanması;

5442 sayılı İl İdaresi Kanunu'nun 2 nci maddesinin (B) ve (D) fıkraları ile "Sınır Antlaşmazlığı, Mülki Ayrılma ve Birleşme ile Köy Kurulması ve Kaldırılması Hakkındaki Yönetmelik" hükümlerine göre İller İdaresi Genel Müdürlüğü tarafından uygun mütalaa edilmiştir.

İçişleri Bakanlığı tarafından da uygun görüldüğü takdirde idari bağıllık deęişiklięinin yapılması İller İdaresi Genel Müdürü Alim Barut tarafından 07 Eylül 2004 tarihinde arz edilmiştir.

3.1.26. Ürünce (Örümce) Köyü

Adıyaman İli Merkez İlçesi Merkez Bucağı Hasankendi Köyü'ne baęlı Ürünce Mezrası idari baęlılıęının buradan çözümlenerek, aynı bucağın Yarmakaya Köyü'ne bağlanması ile ilgili olarak Valilik Makamı tarafından Vali Yardımcısı Şükrü İ. Tozer, Hukuk İşleri Müdürü Ahmet Kara, Defterdar Memduh Battal, Bayındırlık Müdürü Mehmet Harıkçı ve Ziraat Müdürü Rıza Özhan'dan oluşan İl Karma Kurulu 21 Aralık 1983 tarihinde bir rapor hazırlamıştır. Bu raporda bahsi geçen mezranın baęlı olduęu köyle olan coęrafi, ekonomik, sosyal ve ulaşım ilişkileri ile orta malların durumu, sınır ilişkileri ve kamu hizmetlerinden doğacak olan sorun ve ilişkiler yönünden konuyu inceleyerek aşığıdaki sonuçlara varılmıştır.

3.1.26.1. Coęrafi Durum

Yarmakaya Köyü'ne bağlanmak isteyen Örümce Mezrası'nın bulunduęu coęrafi bölgenin fazla engebeli bir bölge olmadığı, hem Hasankendi ile, hem de Yarmakaya Köyü ile bir bütünlük arz edebileceęi incelenmiş, ancak Örümce Mezrası'nın Yarmakaya Köyü'ne mesafe yönünden yakın oluşu ve tabii bağlantısının Yarmakaya Köyü üzerinden Adıyaman ile daha fazla olduęu dikkate alınırca, Yarmakaya Köyü'ne bu birimin bağlanması daha yararlı olacaktır.

3.1.26.2. Ekonomik Durum ve Pazar İlişkileri

Örümce Mezrası'nın hâlihazırdaki ulaşımı Yarmakaya üzerinden yapılmakta olduğundan, ayrıca üretim ve tüketim ilişkileri yönünden Hasankendi Köyü ile bir ilişkisinin olmadığı göz önüne alınarak pazarlama ilişkilerinin Yarmakaya Köyü üzerinden Adıyaman'la daha kolay sağlanacağı görüşüne varılmıştır. Bu birim hem ürettiklerini Adıyaman'da pazarlamakta, hem de tüketim maddelerini direk olarak Adıyaman'dan sağlamaktadır. Dolayısıyla bu birimin Yarmakaya Köyü'ne bağlanmasıyla fiili bağlılık hukuki bağlılık şekline dönüşecektir.

3.1.26.3. Sosyal İlişkiler

Örümce Mezrası'nın Hasankendi Köyü'nden ayrılıp Yarmakaya Köyü'ne bağlanmasıyla sosyal ilişkiler yönünden bir değişiklik getirmeyecektir. Zira gelenek, görenek, dil, örf ve adet yönünden hem Hasankendi Köyü ile hem de Yarmakaya Köyü ile bu birim arasında bir uyumluluk mevcuttur.

3.1.26.4. Kamu Hizmetlerinden Doğan İlişkiler

Örümce Mezrası'nda kamu hizmeti olarak tek derslikli geçici bir okul mevcut olup, ilköğretim bu okulda gerçekleştirilmektedir. Orta öğretim ise Adıyaman'da yapıldığından, bu birimin gerek Yarmakaya üzerinden ulaşım yönünden Adıyaman'a yakınlığı, gerekse Hasankendi'nin bir orta öğretim kuruluşuna sahip olmaması, gerekse Hasankendi Köyü ile ulaşımın uzak olması bu konuda da daha kolaylık sağlanmış olacaktır. Sağlık hizmetleri bakımından o sırada bu birimin sadece Hasankendi Köyü ile ilişki halinde olduğu belirtilmiştir. Ancak başka bir grup sağlık evine bağlanması imkan dahilinde olup herhangi bir sorun yaratmayacağı ümit edilmiştir.

3.1.26.5. Ulaşım

Örümce Mezrası ile Yarmakaya Köyü arası 3 km. olup, Örümce Hasankendi Köyü arası ise 15 km.dir. Adı geçen birimin Yarmakaya Köyü üzerinden Adıyaman'a 3 km. stabilize ve 12 km. asfalt olmak üzere 15 km.lik yolu mevcuttur ve fiilen bu yol kullanılmaktadır. Diğer bir ifade ile ulaşım yönünden Hasankendi Köyü ile bir bütünlük içinde olmayıp tam aksine Yarmakaya Köyü ile bütünlük arz etmektedir.

3.1.26.6. Sınır İlişkileri

Bu birimin Kasankendi Köyü'nden ayrılarak Yarmakaya Köyü'ne bağlanmasından doğacak sınır değişikliği sınır kağıdı adı ile Hasankendi Köyü de

dahil olmak üzere komşu köyler tarafından kabul edilerek tasdik edilmiştir. Bundan başka bir sınır değişikliği veya ihtilafı söz konusu olmamıştır.

3.1.26.7. Orta Malların Durumu

Yarmakaya Köyü'ne bağlanmak isteyen Örümce Mezrası bağlandığı takdirde, Yarmakaya Köyü orta mallarından istifade edecek olup, Hasankendi Köyü ile bir ihtilaf çıkmayacağı kanaatine varılmıştır.

3.1.26.8. Diğer Nedenler

Ulaşımın Yarmakaya Köyü'ne üzerinden olması ve Adıyaman ile ulaşımın büyük bir bölümünün asfalt yol ile sağlanması nedeniyle güvenlik, sağlık, milli eğitim, bayındırlık, ulaştırma gibi hizmetlerin daha kolay yapılması sonucunu getireceğinden, bu birimin Hasankendi Köyü'nden ayrılarak Yarmakaya Köyü'ne Yarmakaya Köyü'ne bağlanmasının yararlı olacağı kanaatine varılmıştır.

.....

Bakanlık Makamı'na

Konunun Esası

Adıyaman İli Merkez İlçesi Merkez Bucağı Hasankendi Köyü'ne bağlı Ürümce Mezrası idari bağlılığının buradan çözülerek, aynı bucağın Yarmakaya Köyü'ne bir mahalle olarak bağlanması,

Gerekçe

Ürümce Mezrası halen bağlı bulunduğu idari birime 5 km. bağlanmak istediği idari birime 3 km. mesafede olup, bağlanmak istediği idari birime arazi irtibatının bulunduğu, Yarmakaya Köyü Muhtarlığı ile aralarında yaz-kış işler halde ve büyük bölümü asfalt yol bulunduğu, Hasankendi Köyü dahil diğer köyler ile aralarında sınır, yayla ve otlak gibi konularda herhangi bir ihtilafın olmadığı ve bu konuda yapılan plebisitte 27 seçmenden hepsinin olumlu oy kullandıkları anlaşıldığından,

Yetkili Kurul Kararları

İl İdare Kurulu Kararı : 22.12.1983 tarihli kararla Olumlu
İl Genel Meclisi Kararı : 29.12.1983 tarihli kararla Olumlu
Tetkik Kurulu'nun Görüşü : Merkezden heyet gönderilmemiştir.

Sonuç: Adıyaman İli Merkez İlçesi Merkez Bucağı Hasankendi Köyü'ne bağlı Ürümce Mezrası idari bağlılığının buradan çözülerek, aynı ilçenin Merkez Bucağı Yarmakaya Köyü'ne bir mahalle olarak bağlanması, bölgenin coğrafi durumu, sosyo-ekonomik koşulları

ile kamu hizmetlerinin gerekleri açısından, 5442 Sayılı İl İdaresi Kanunu'nun 2. maddesinin (Ç) ve 7267 Sayılı Kanunla değişik (D) fıkralarına göre uygun görülmüştür.

Yapılan işlemin İl İdaresi Kanunu hükümlerine uygun bulunmuş olduğu İller İdaresi Genel Müdürü Fikri Gökçeer tarafından 25 Haziran 1984 günü İçişleri Bakanlığı'na olur verilmesi için sunulmuştur.

3.1.27. Yenice Köyü

Adıyaman İli Merkez İlçesi Merkez Bucağı Toptepe Köyü Yenice Mezrası'nın ana köyden ayrılarak Yenice ismiyle bağımsız bir köy olması talebi ile ilgili olarak İçişleri Bakanlığı'nın "Sınır Antlaşmazlığı, Mülki Ayrılma ve Birleşme ile Köy Kurulması ve Kaldırılması Hakkındaki Yönetmelik" hükümlerine göre incelenerek aşağıdaki hususlar tespit edilmiştir.

3.1.27.1. Coğrafi Durum

Ana köy ile ayrılma isteğinde bulunan Yenice Mezrası arasında ulaşımı güçleştiren herhangi bir doğal engel mevcut değildir. Ayrılma isteğinde bulunan mezranın Adıyaman merkezi ile ulaşımı iki yoldan sağlanmaktadır. Birinci güzergâhı ana köy güzergâhından ayrı olarak güneye doğru Adıyaman-Kâhta şosesi ile Alidağ mevkiinde birleşmektedir. İkinci güzergâhı ise Çemberlitaş Köyü ve Abuzergafari Ziyareti üzerinden, yine Adıyaman-Kâhta şosesi ile sağlanmaktadır. Ana köy olan Toptepe Köyü'nün Adıyaman merkezi ile olan ulaşım güzergâhı mezranın ikinci güzergâhı üzerinden sağlanmaktadır.

3.1.27.2. Ekonomik Durum ve Pazar İlişkileri

Ayrılma isteğinde bulunan mezranın ayrılması halinde, ekonomik durumunda herhangi bir değişiklik olmayacaktır. Mezranın yöredeki diğer köyler gibi en önemli gelir kaynağı tarım ürünleri olarak tütün, buğday, arpa, mercimek ve nohut ile ihtiyaç kadar bağıcılıktır.

Yörede Türkiye Petrollerinin önemli faaliyetleri mevcuttur. Ürünlerini sadece Adıyaman merkezinde pazarlamaktadırlar. İlgili mezra Adıyaman merkezinde ticaretle uğraştığı tespit edilmiştir. Ekonomik durumları iyi durumdadır.

3.1.27.3. Nüfus Durumları

Ayrılma isteğinde bulunan mezranın 1980, 1985 ve 1990 Genel Nüfus Sayımı'nda ana köyle birlikte nüfusları tespit edilmiştir. Buna göre ana köyün toplam nüfusu 1980'de 432, 1985'te 457, 1990'da ise 599 olduğu anlaşılmıştır. Komisyonca

6 Nisan 1993 tarihinde mezra mahallinde yapılan tespitte ise ayrılma isteğinde bulunan mezranın nüfusu 227'dir. Söz konusu mezranın ayrılması halinde ana köye 372 nüfus kalacaktır.

3.1.27.4. Kamu Hizmetlerinden Doğan İlişkiler

Ayrılma isteğinde bulunan birimin elektriği, stabilize yolu, iki öğretmen kadrolu ilkokul mevcuttur. Asayiş ve sağlık hizmetleri yönünden Adıyaman Merkez Jandarma Bölük Komutanlığı'na ve merkez 2 nolu sağlık ocağına bağlıdır. Mezra halkı ile ana köy halkı arasında sosyal ilişkiler iyi olmakla beraber muhtarlık seçimlerinden dolayı küçük çaplı husumetler olmaktadır. Nitekim aynı mezra halkından Şeyho Avcı ve 10 arkadaşı tarafından valiliğe 8 Nisan 1993 tarihli dilekçe bu sebeple verilmiştir. Ana köyden daha önce herhangi bir mezra ayrılmamıştır.

3.1.27.5. Sınır İlişkileri

Ayrılma isteğinde bulunan Yenice Mezrası'nın ayrılması halinde sınırı belirgin noktalardan geçirilmesi mümkündür. Çünkü 1980 yılında kadastro tespitleri yapılmıştır. Ayrıca fiili sınır doğudan 762 rakımlı Kıraçtepesi ve Çelbijingsırtları, batıda Karadutpınarı'ndan başlayarak patika yol takip ederek Kuruçay'a, kuzeyden ise Kıraçtepesi'nden Karadutpınarı, güneyinde ise sabit ve değişmez Kuruçay mevcuttur.

3.1.27.6. Orta Malların Durumu

Ayrılma isteğinde bulunan mezra düzlük bir alanda oluşu, arazilerinin tarıma elverişli olması nedeniyle tapulu araziler çoğunlukta olup, mera ve otlakiye tabir edilen yerler az miktardadır. Şeyho Avcı ve 10 arkadaşının verdikleri itiraz dilekçesinde bu hususa değinmiş iseler de bu şahıslar aynı mezra halkındandır. Mezra ile ana köy sınırında bir çeşme ortaklaşa kullanılmaktadır. Mezranın ayrılması ile bu hususta herhangi bir değişiklik olmayacağı gözlenmiştir. Ayrılma isteği hazine arazilerinden ve devlet ormanından tek taraflı faydalanmayı amaçlamamaktadır.

Netice olarak yukarıda belirtilen hususlarına dışında ayrılma isteğinde bulunan mezrada mevcut olan 95 seçmenden 87 seçmenin oy kullandığı 63 seçmenin talep lehinde, 24 seçmenin ise talep aleyhinde oy kullandıkları, ayrılma isteği ilgili yönetmelik hükümlerine uygun olduğu görüşü ifade edilmiştir.

3.1.28. Yüzüncüyıl Köyü

3.1.28.1. 1984 Yılı Başvurusu

Adıyaman İl Karma Kurulu 3 Mart 1984 günü toplanarak Adıyaman İli Merkez İlçe Merkez Bucağı İpekli Köyü'nün Yüzüncüyıl (Kelti) Mezrası'nın bu köyden

ayrılarak müstakil bir köy haline gelmesi konusunu görüşmüştür. Bu konu ile ilgili olarak bahsi geçen mezranın coğrafi, ekonomik durum ve Pazar ilişkileri, kamu hizmetlerinden doğan ilişkiler, sınır ilişkileri ve orta malların durumu yönünden incelenerek aşağıya aktarılmıştır.

a- Coğrafi Durum

Bağımsız köy olma isteğinde bulunan Yüzüncüyıl Mezrası ile bağlı olduğu İpekli Köyü arasında fazla engebeli ve yüksek dağlar mevcut olmayıp bu iki birim arasındaki arazi dalgalı penelen niteliğinde bir araziye sahiptir. Ancak İpekli Köyü'nün tek yerleşim yerinden ibaret olmadığı Yüzüncüyıl Mezrası'ndan başka mezralarının da bulunduğu, örneğin Ziyaretpayamlı adlı mezranın da İpekli Köyü'nü oluşturan bir yerleşim yeri olduğu, dolayısıyla bu mezrayla Yüzüncüyıl Mezrası arasında yüksek dağ ve tepeler ile akarsuların mevcut olduğu gözlenmiştir. Hatta bazı seçim dönemlerinde köy muhtarlarının bu mezradan seçildiği göz önüne alınırsa İpekli Köy Muhtarlığı ile Yüzüncüyıl Mezrası'ndan İpekli Köyü'ne ulaşım olmayıp başka köylerden geçilerek ulaşılan yolun mesafesi 17 km. olduğu tespit edilmiştir. Ziyaretpayamlı Mezrası'na ise ulaşım ancak Adıyaman şehir merkezi vasıtasıyla olmaktadır. Bu nedenlerle iki coğrafi birim arasında fazla olmasa bile engellerin mevcut olduğu, bunun da gerek ulaşım, gerekse diğer hizmetleri her an aksatabileceği görüşüne varılmıştır. Örneğin Ziyaretpayamlı Mezrası'ndan seçilen bir muhtara bir ikamet senedi imzalatılması için yaklaşık 1,5 saatlik mesafenin kat' edilmesi gerekmektedir. Ayrıca birbirine oldukça uzak olan bu birimlerden seçilen bir muhtarın diğer mezra halkının tanınması dahi imkânsız görülmektedir.

b- Ekonomik Durum ve Pazar İlişkileri

Bağımsız köy olma isteğinde bulunan Yüzüncüyıl Mezrası'nın temel geçim kaynağı tarıma dayanmakta olup tarım ürünlerinden başta tütün olmak üzere mercimek, buğday, pamuk ve çeşitli sebzeler ürettiği gözlenmiştir. Bu ürünlerin pazarlaması tamamen Adıyaman'da yapılmakta olup ulaşım yönünden de Adıyaman'da pazarlanmasının daha kolay olduğu görülmektedir.

Bu birimde herhangi bir sanayi kuruluşu mevcut değildir. Ancak yine ulaşım yönünden bağlı bulunduğu köyden daha yakın olan Tekel tütün depoları mevcut olup zaman zaman Tekel'e işçi vermektedir. Diğer bir ifade ile iş ilişkileri tamamen Adıyaman şehir merkezindedir.

Ana köy olan İpekli Köyü'nün son üç nüfus sayılına göre sayım sonuçları 1970 yılında 548, 1975 yılında 708 ve 1980 yılında 739 olduğu tespit edilmiş olup 1984 yılında ise 1000 nüfustan aşağı olmayacağı kanaatine varılmıştır. Bu sonuçlara göre yaklaşık %2 veya 3 civarında bir nüfus artışı söz konusu olmuştur.

c- Kamu Hizmetlerinden Doğan İlişkiler

Müstakil köy olma isteğinde bulunan Yüzüncüyıl (Kelti) Mezrası'na kamu hizmeti olarak elektrik, su, yol, okul ve telefon hizmeti gitmiş olup köy olmasıyla eksikliği duyulacak bir kamu hizmeti söz konusu olmamıştır.

Okul lojmanlı olarak mevcut olup yeni yapılmıştır. Daha önce imece suretiyle yapılmış okulda eğitim sürdürülmekteydi. Yeni okula köyün de katkısı olmuştur. Okul 1 lojmanlı olup 40 öğrencisi ve 1 öğretmeni vardır. Yolu stabilize ve normaldir.

Köy gelirleri tüm köylerimizde olduğu gibi bu köyde de yetersizdir. Ancak köylünün imece ve benzeri ortak çalışmaları yapmada birlik oldukları müşahede edilmiştir. Bu nedenlerle örnek mezra seçilerek 100. yıl mezrası adını almıştır. Bağlı olduğu ipekli köyünden daha önce herhangi bir mezranın ayrılmadığı öğrenilmiştir. Ayrıca bağlı köyden ayrılarak müstakil köy olmak isteyen Yüzüncüyıl Mezrası'nın örf, adet, gelenek v.s. gibi sosyal değerler yönünden bağlı olduğu köyden farklı olduğu gözlenmiştir.

d- Sınır İlişkileri

Müstakil köy olma isteğinde bulunan 100. yıl mezrasının köy olmasıyla çevresindeki köylerin hiç biriyle bir ihtilaf olmayacaktır. Zira mezranın sınır kâğıdında belirtilen sınırları tüm komşu köylerin kabul ettikleri imzalarından anlaşılmaktadır. Yeni düşünülen sınırlarda uyuşmazlık olmayıp güvenlik açısından da herhangi bir sıkıntı bulunmamaktadır.

e- Orta Malların Durumu

Ana köy İpekli Köyü ile müstakil köy olma isteğinde bulunan Yüzüncüyıl Mezrası'nın ortaklaşa kullandığı hiçbir köy orta malı mevcut değildir. Bu ayrılma ile hiçbir birimin hazine arazileri ile ormanlardan yararlanmasını engellemeyi amaçlamadığı kanaatine varılmıştır.

.....

3.1.28.2. 2006 Yılı Başvurusu

Adıyaman İli Merkez İlçe Merkez Bucağı İpekli Köyü'ne bağlı Yüzüncüyıl (Çanaklı-Kelti) Mezrası'nın, ana köyden ayrılarak Yüzüncüyıl adıyla bağımsız bir köy olma talebi ile ilgili olarak;

Sınır Antlaşmazlığı, Mülki Ayrılma ve Birleşme ile Köy Kurulması ve Kaldırılması Hakkındaki Yönetmelik" hükümlerine göre dosya hazırlanmış ve Yönetmeliğin 30 ve 38. nci maddelerine göre incelenerek aşağıya aktarılmıştır.

a- Coğrafi Durum

Adıyaman İli Merkez İlçesi Merkez İpekli Köyü Yüzüncüyıl (Çanaklı-Kelti) Mezrası'nın ana köye 6 km. mesafede bulunup, ana köy ile aralarındaki ilişkilerde güçlük yaratacak yüksek dağlar, tepeler, geçilmesi ve aşılması zor derin vadiler, dik ve yalçın yamaçlar, göller, barajlar ve benzeri tabii engellerin bulunmadığı,

b- Ekonomik Durum ve Pazar İlişkileri

Mezra halkının tarım (mercimek, buğday, arpa, tütün) ve hayvancılıkla uğraştıkları ve geçimlerini bu şekilde temin ettiklerini, Adıyaman İl Merkezi'nde pazarladıkları, bağımsız bir köy olmaları halinde çevredeki fabrika, tarım ve orman gibi toplu çalışma yerleri ile olan işçilik ve diğer ilişkilerinde herhangi bir değişikliğin olmayacağı,

c- Nüfus Durumu

Mezranın 1990, 1997 ve 2000 Genel Nüfus Sayımları'nda nüfusunun ana köyle birlikte tespit edilip değerlendirildiği, 1990 yılında 933, 1997 yılında 782 ve 2000 yılında da 625 nüfusları olup, ana köy ve mezra mahallinde komisyonca yapılan tespitte ise ana köyün 70 hanede yaklaşık 400, mezranın ise 407 nüfuslarının bulunduğu, ayrılma halinde 2006 yılı toplam nüfusu $807-407=400$ nüfusun ana köye kalacağı,

d- Kamu Hizmetlerinden Doğan İlişkiler

Mezrada okul, elektrik, telefon, yol ve sağlık ocağı olmak üzere kamu hizmetlerinin götürüldüğü, asayiş yönünden Adıyaman Merkez Jandarma Karakolu'ndan ve sağlık yönünden il merkezinden faydalandıkları,

e- Sınır İlişkileri

Mezranın bağımsız köy olması halinde herhangi bir sınır anlaşmazlığı olasılığının ihtimal dışı olduğu, mezrada parseller bazında kadastro çalışmaları yapılmış olup, yeni çizilecek sınırın değişmez ve belirgin noktalardan geçirilmesinin mümkün olacağı,

f- Orta Malların Durumu

Mezranın ana köyle müşterek kullandıkları orta malın olmadığı, ayrılma talebinin mera, yaylak, kışlak, çayır, sıvat, hazine ve devlet ormanlarından tek taraflı olarak faydalanmaya yönelik olmadığı,

g- Mezra mahallinde yapılan halk oylamasında; 251 seçmenden 212 seçmenin oy kullanıp, 212 seçmenin tamamının talep lehinde oy kullandığı anlaşılmıştır.

Ana köyle aralarında siyasi görüş ve mezhep ayrılığı nedeniyle seçimlerde olumsuzluklar yaşandığı, sosyal ilişkilerinin zayıf olduğu,

h- Yeni Kurulması talep edilen köyün sınırları içinde işlemlere dahil edilmeyen başka bir mezranın bulunmadığı,

i- Taleple ilgili İl İdare Kurulu ve İl Genel Meclisi'nce olumlu görüş kararları verildiği anlaşılmıştır.

Bu nedenlerle; Adıyaman İli Merkez İlçesi Merkez Bucağı İpekli Köyü'ne bağlı Yüzüncüyıl (Çanaklı-Kelti) Mezrası'nın ana köyden ayrılarak Yüzüncüyıl adıyla bağımsız bir köy haline getirilmesinin uygun olacağına dair Vali görüşü arz edilmiştir.

.....

Bakanlık Makamı'na

Adıyaman İli Merkez İlçe Merkez Bucağı İpekli Köyü'nün Yüzüncüyıl (Kelti) Mezrası'nın, ana köyden ayrılarak Yüzüncüyıl adıyla bağımsız bir köy haline getirilmesi,

Yetkili Kurul Kararları

İl İdare Kurulu Kararı : 29.03.2006.tarihli kararla Olumlu

İl Genel Meclisi Kararı : 05.06.2006 tarihli kararla Olumlu

Vali Görüşü : 18.10.2006 tarihli yazıyla Olumlu

Gerekçesi

1- Bağımsız köy olmak isteyen mezranın ana köye 4,9 km. mesafede olduğu,

2- Mezrada okul, elektrik, telefon, yol ve sağlık ocağının bulunduğu,

3- İki birim arasında çizilecek sınırın belirgin ve değişmez noktalardan çizilmesinin mümkün olacağı, ayrıca ayrılma isteğinin hazine arazileri ve devlet ormanlarında tek taraflı faydalanmaya yönelik olmadığı,

4- Köy kurulması halinde ana köye 400, bağımsız köy olmak isteyen mezraya ise 407 nüfus düşeceği,

5- Bu konuda yapılan halk oylamasına katılan 251 seçmenden 212'sinin katılarak tamamının olumlu oy kullandığı anlaşılmıştır.

Sonuç Olarak;

İl İdare Kurulu ile İl Genel Meclisi'nce alınan kararlar ve vali görüşü yerinde bulunarak, Adıyaman İli Merkez İlçe Merkez Bucağı İpekli Köyü Yüzüncüyıl (Çanaklı-Kelti) Mezrası'nın ana köyden ayrılarak Yüzüncüyıl adıyla bağımsız bir köy haline getirilmesi; 5442 sayılı İl İdaresi Kanunu'nun 2. maddesinin (Ç) ve (D) fıkraları ile "Sınır Antlaşmazlığı, Mülki Ayrılma ve Birleşme ile Köy Kurulması ve Kaldırılması Hakkındaki Yönetmelik" hükümlerine göre Genel Müdür Ahmet Altıparmak tarafından 4 Aralık 2006 günü uygun mütalaa edilmiştir.

3.1.29. Zeynel Abidin Köyü

Adıyaman İli Merkez İlçe Merkez Bucağı Uludam Köyü'ne bağlı Akyurt (Gağındak) Mezrası'nın bağımsız köy olma talebine ait ayrıntılar aşağıda olduğu gibidir.

Gerekçe

Adıyaman İli Merkez İlçe Merkez Bucağı Uludam Köyü'ne bağlı Akyurt Mezrası'nın bağlı bulunduğu ana köyden ayrılarak Zeynel Abidin adıyla bağımsız köy olma talebiyle ilgili olarak; Valilik Makamı'nca görevlendirilen komisyonca, İçişleri Bakanlığı'nın Sınır Antlaşmazlığı, Mülki Ayrılma ve Birleşme ile Köy Kurulması ve Kaldırılması Hakkındaki Yönetmelik hükümlerine göre yapılan inceleme sonrasında tanzim edilen dosyanın incelenmesi sonucu aşağıdaki sonuçlara varılmıştır.

3.1.29.1. Coğrafi Durum

Bağımsız köy olma talebinde bulunan Akyurt Mezrası'nın ana köye 5,7 km. mesafede stabilize yol ile bağlantılı olup, ana köy ile aralarındaki ilişkilerde güçlük yaratacak yüksek dağlar, tepeler, geçilmesi ve aşılması zor derin vadiler, dik ve yalçın yamaçlar, göller, barajlar ve benzeri tabii engellerin bulunmadığı,

3.1.29.2. Ekonomik Durum ve Pazar İlişkileri

Mezra halkının tarım ve hayvancılıkla geçimlerini temin edip, ürünlerini il merkezinde pazarladıkları, bağımlılık değişikliği halinde çevredeki fabrika, tarım ve

orman gibi toplu çalışma yerleri ile olan işçilik ve diğer ilişkilerinde herhangi bir değişikliğin olmayacağı,

3.1.29.3. Nüfus Durumu

Mezranın 1985, 1990 ve 1997 Genel Nüfus Sayımlarında nüfuslarının Uludam Köyü ile birlikte değerlendirildiği, buna göre; 1985'te 630, 1990'da 835, 1997'de 509 nüfusları olup, mahallinde yapılan son tespit ise mezranın 170 nüfusunun bulunduğu, ayrılma halinde 1997 yılı nüfusu $509-170=339$ nüfusun ana köye kalacağı,

3.1.29.4. Kamu Hizmetlerinden Doğan İlişkiler

Mezraya okul, telefon, elektrik, yol, su gibi hizmetlerin götürüldüğü, sağlık ve asayiş yönünden il merkezinden yararlandıkları,

3.1.29.5. Sınır İlişkileri

Mezranın bağımsız köy olması halinde, herhangi bir sınır anlaşmazlığı ihtimalinin zayıf olduğu, ana köy ve mezralarında parseller bazında kadastro çalışmalarının yapılmış olup, tespit edilecek sınırın belirgin ve değişmez noktalardan geçirilmesinin mümkün olacağı,

3.1.29.6. Orta Malların Durumu

Mezranın ana köy ve civar köylerle müştereken kullandıkları orta mal olarak Zeynel Abidin Ziyareti (Yatır)'nin bulunduğu, bu yerin ise Akyurt Mezrası sınırları içerisinde kaldığı, başkaca müştereken kullanılan orta malın olmadığı, ayrılma talebinin mera, kışlak, yaylak, çayır, sıvat, hazine arazisi ve devlet ormanlarından tek taraflı faydalanmaya yönelik olmadığı,

Mezra mahallinde yapılan halk oylamasında; 72 seçmenden 70 seçmenin oy kullanıp, tamamının 68 oyun talep lehinde, 2 oyun ise aleyhte kullanıldığı anlaşılmıştır.

Karar

Bağımsız köy olma talebinde bulunan Akyurt Mezrası'nın; İçişleri Bakanlığı'nın Sınır Antlaşmazlığı, Mülki Ayrılma ve Birleşme ile Köy Kurulması ve Kaldırılması Hakkındaki Yönetmelik hükümlerine ve İller İdaresi Genel Müdürlüğü'nün 16 Ocak 1987 tarihli genelgesinde belirtilen ölçütlere haiz olduğu anlaşıldığından;

Adıyaman İli Merkez İlçe Merkez Bucağı Uludam Köyü'ne bağlı Akyurt (Gağındak) Mezrası'nın ana köyden ayrılarak Zeynel Abidin adıyla bağımsız bir köy haline

getirilmesinde; coğrafi durum, ekonomik durum ve pazar ilişkileri, nüfus durumu, kamu hizmetlerinden doğan ilişkiler, sınır ilişkileri, orta malların durumu ve diğer sebepler yönünden herhangi bir sakınca olmadığı görüşünde bulunduğu, karar ve dosyanın İl Genel Meclisi'nde görüşülüp karara bağlanmak üzere Valilik Makamı'na sunulmasına, 5442 sayılı İl İdaresi Kanunu'nun 2/Ç maddesi ve İçişleri Bakanlığı'nın Sınır Antlaşmazlığı, Mülki Ayrılma ve Birleşme ile Köy Kurulması ve Kaldırılması Hakkındaki Yönetmeliğin 37 nci maddesi gereğince oybirliği ile karar verildi.

Yetkili Kurul Kararları

İl İdare Kurulu Kararı	: 13.10.1999 tarihli kararla Olumlu
İl Genel Meclisi Kararı	: 30.11.1999 tarihli kararla Olumlu
Vali Görüşü	: 31.01.2000 tarihli yazıyla Olumlu

3.1.30. Ziyaretpayamlı Köyü

Adıyaman İli Merkez İlçe Merkez Bucağı İpekli (Elifi) Köyü Ziyaretpayamlı bağlısının bağımsız köy olma talebine ait İl İdare Kurulu kararı aşağıda olduğu gibidir.

Gerekçe

Adıyaman İli Merkez İlçe Merkez Bucağı İpekli (Elifi) Köyü'ne bağlı Ziyaretpayamlı mezrasının bağlı bulunduğu köyden ayrılarak bağımsız bir köy olma talebi ile ilgili olarak; Valilik Makamı'nca görevlendirilen komisyon tarafından İçişleri Bakanlığı'nın Sınır Antlaşmazlığı, Mülki Ayrılma ve Birleşme ile Köy Kurulması ve Kaldırılması Hakkındaki Yönetmelik hükümlerine göre yapılan inceleme sonrasında tanzim edilen dosyanın incelenmesi sonucu aşağıdaki sonuçlara varılmıştır.

3.1.30.1. Coğrafi Durum

Bağımsız köy olma talebinde bulunan Ziyaretpayamlı Mezrası'nın ana köye iki ayrı yoldan 8 ve 14 km. mesafede stabilize yol ile bağlantılı olup, ana köy ile aralarında ilişkilerde güçlük yaratacak yüksek dağlar, tepeler, geçilmesi ve aşılması zor derin vadiler, dik ve yalçın yamaçlar, göller, barajlar ve benzeri tabii engellerin bulunmadığı,

3.1.30.2. Ekonomik Durum ve Pazar İlişkileri

Mezra halkının tütün, buğday, mercimek, arpa ve nohut gibi tarım ürünlerinin yanı sıra hayvancılıkla da uğraştıkları, ürünlerini il merkezinde pazarladıkları, bağlılık

değişikliği halinde çevredeki fabrika, tarım ve orman gibi toplu çalışma yerleri ile olan işçilik ve diğer ilişkilerinde herhangi bir değişikliğin olmayacağı,

3.1.30.3. Nüfus Durumu

Mezranın 1985, 1990 ve 1997 Genel Nüfus Sayımlarında nüfusunun ana köyle birlikte değerlendirildiği, 1985'te 839, 1990'da 933, 1997'de (Gayri resmi) 779 nüfusları olup, mezra mahallinde yapılan son tespit ise mezranın 250 nüfusunun bulunduğu, ayrılma halinde resmi olmayan 1997 yılı nüfusu $779-250=529$ nüfusun ana köye kalacağı,

3.1.30.4. Kamu Hizmetlerinden Doğan İlişkiler

Mezraya okul, telefon, elektrik ve yol gibi hizmetlerin götürüldüğü, sağlık ve asayiş yönünden il merkezinden yararlandıkları,

3.1.30.5. Sınır İlişkileri

Mezranın bağımsız köy olması halinde, herhangi bir sınır anlaşmazlığı ihtimalinin zayıf olduğu, parseller bazında kadastro çalışmalarının yapılmış olup, tespit edilecek sınırın sınırın belirgin ve değişmez noktalardan geçirilmesinin mümkün olacağı,

3.1.30.6. Orta Malların Durumu

Mezranın ana köyle müştereken kullandıkları orta malın olmadığı, ayrılma talebinin mera, kışlak, yaylak, çayır, sıvat, hazine arazisi ve devlet ormanlarından tek taraflı faydalanmaya yönelik olmadığı,

Ayrıca mezra mahallinde yapılan halk oylamasında; 162 seçmenden 96 seçmenin oy kullanıp, tamamının talep lehinde oy kullandığı anlaşılmıştır.

Karar

Bağımsız köy olma talebinde bulunan Ziyaretpayamlı Mezrası'nın; İçişleri Bakanlığı'nın Sınır Antlaşmazlığı, Mülki Ayrılma ve Birleşme ile Köy Kurulması ve Kaldırılması Hakkındaki Yönetmelik hükümlerine ve İller İdaresi Genel Müdürlüğü'nün 16 Ocak 1987 tarihli genelgesinde belirtilen ölçütlere nüfus ve mesafe olumsuzluğu hariç haiz olduğu anlaşıldığından;

Adıyaman İli Merkez İlçe Merkez Bucağı İpekli (Elifi) Köyü'ne bağlı Ziyaretpayamlı Mezrası'nın ana köyden ayrılarak Ziyaretpayamlı adıyla bağımsız bir köy haline getirilmesinde; coğrafi durum, ekonomik durum ve pazar ilişkileri, nüfus durumu, kamu hizmetlerinden doğan ilişkiler, sınır ilişkileri, orta malların durumu ve diğer sebepler yönünden herhangi bir sakınca olmadığı görüşünde bulunduğu, karar ve dosyanın İl Genel

Meclisi'nde görüşülüp karara bağlanmak üzere Valilik Makamı'na sunulmasına, 5442 sayılı İl İdaresi Kanununun 2/Ç maddesi ve İçişleri Bakanlığı'nın Sınır Antlaşmazlığı, Mülki Ayrılma ve Birleşme ile Köy Kurulması ve Kaldırılması Hakkındaki Yönetmeliğin 37 nci maddesi gereğince oybirliği ile karar verildi.

.....

Bakanlık Makamı'na

Adıyaman İli Merkez İlçe Merkez Bucağı İpekli (Elifi) Köyü Ziyaretpayamlı bağlısının, ana köyden ayrılarak aynı adla bağımsız bir köy haline getirilmesi hakkında yapılan talebe dair ayrıntılar aşağıda olduğu gibidir.

Gerekçe

- 1- Ayrılmak isteyen bağlının ana köye 14 km. mesafede olduğu,
- 2- Bağlıda okul, telefon, elektrik ve yolun mevcut olduğu,
- 3- Bağlının köy olması halinde sınırın belirgin ve değişmez noktalardan geçirilmesinin mümkün olduğu, iki birim arasında müşterek kullanılan orta malların bulunmadığı, bağımsız köy olma isteğinin hazine arazisi ve devlet ormanlarından tek taraflı faydalanma amacına yönelik olmadığı,
- 4- Ayrılma halinde ana köye 529, bağımsız köy olmak isteyen bağlıya 250 nüfus düşeceği,
- 5- Bu konuda yapılan halk oylamasına 162 seçmenden 96'sının katılarak tamamının olumlu oy kullandığı anlaşılmıştır.

Yetkili Kurul Kararları

- | | |
|-------------------------|-------------------------------------|
| İl İdare Kurulu Kararı | : 27.05.1998 tarihli kararla Olumlu |
| İl Genel Meclisi Kararı | : 09.06.1998 tarihli kararla Olumlu |
| Vali Görüşü | : 29.09.1998 tarihli yazıyla Olumlu |

Sonuç olarak: Coğrafi durum, iktisadi şartlar ve kamu hizmetlerinin gerekleri açısından; il yetkili kurullarınca alınan kararlar ve vali görüşü yerinde bulunarak Adıyaman İli Merkez İlçe Merkez Bucağı İpekli Köyü Ziyaretpayamlı bağlısının, ana köyden ayrılarak aynı adla bağımsız bir köy haline getirilmesi; 5442 sayılı İl İdaresi Kanunu'nun 2. maddesinin (Ç) ve (D) fıkraları ile "Sınır Antlaşmazlığı, Mülki Ayrılma ve Birleşme ile Köy Kurulması

ve Kaldırılması Hakkındaki Yönetmelik” hükümlerine göre Genel Müdür Mustafa Demirel tarafından 11 Kasım 1998 günü uygun mütalaa edilmiştir. İçişleri Bakanlığı tarafından da uygun görüldüğü takdirde köyün kurulması arz edilmiştir.

3.2. Akpınar Bucağı

3.2.1. Akyazı Köyü

Adıyaman İli Merkez İlçesi Akpınar Bucağı Akdere Köyü’ne bağlı bulunan Akyazı (Holholik) ve Kamışlı Mezralarının bağlı buldukları köyden ayrılarak birleşip merkezi Akyazı olmak üzere Akyazı adıyla bağımsız bir köy olma talebi ile ilgili olarak; Valilik Makamı’nca görevlendirilen komisyonca, İçişleri Bakanlığı’nın ile Sınır Anlaşmazlığı, Mülki Ayrılma ve Birleşme ile Köy Kurulması ve Kaldırılması hakkında Yönetmelik hükümlerine göre yapılan inceleme sonrasında tanzim edilen dosyanın incelenmesi sonucu aşağıdaki sonuçlara varılmıştır.

3.2.1.1. Coğrafi Durum

Bağımsız köy olma talebinde bulunan Akyazı Mezrası’nın ana köye 10 km. Kamışlı Mezrası’nın ise 12 km. mesafede stabilize yol ile ulaşımın sağlandığı, ana köy ile aralarında ilişkilerde güçlük yaratacak yüksek dağlar, tepeler, geçilmesi ve aşılması zor derin vadiler, dik ve yalçın yamaçlar ve benzeri tabii engellerin bulunmadığı,

3.2.1.2. Ekonomik Durum ve Pazar İlişkileri

Her iki mezra halkının tütün, buğday, mercimek, arpa ve nohut gibi tarım ürünleri ile geçimlerini temin ettikleri, ürünlerini il merkezinde pazarladıkları, bağımlılık değişikliği halinde çevredeki fabrika, tarım ve orman gibi toplu çalışma yerleri ile olan işçilik ve diğer ilişkilerinde herhangi bir değişikliğin olmayacağı,

3.2.1.3. Nüfus Durumu

Her iki mezranın 1985, 1990 ve 1997 Genel Nüfus Sayımlarında nüfusunun ana köyle birlikte değerlendirildiği, 1985’te 438, 1990’da 1071, 1997’de 982 nüfusları olup, mahallinde yapılan son tespitite ise Akyazı Mezrası’nın 260, Kamışlı Mezrası’nın ise 73 nüfusunun bulunduğu, ayrılma halinde 1997 yılı nüfusu 982-333=649 nüfusun ana köye kalacağı,

3.2.1.4. Kamu Hizmetlerinden Doğan İlişkiler

Her iki mezraya elektrik, yol, telefon, içme suyu ve okul gibi hizmetlerin götürüldüğü, sağlık ve asayiş yönünden bucak merkezinden yararlandıkları,

3.2.1.5. Sınır İlişkileri

Ana köy ve her iki mezradaki bütün parsellerin kadastro gördüğü, mezraların bağımsız köy olması halinde, herhangi bir sınır anlaşmazlığı olasılığının zayıf olduğu, tespit edilecek sınırın belirgin ve değişmez noktalardan geçirilmesinin mümkün olacağı,

3.2.1.6. Orta Malların Durumu

Her iki mezranın ana köyle müştereken kullandıkları orta malın olmadığı, ayrılma talebinin mera, yaylak, kışlak, çayır, sıvat, Hazine arazisi ve devlet ormanlarından tek taraflı faydalanmaya yönelik olmadığı,

Ayrıca, her iki mezra mahallinde yapılan halk oylamasında; Akyazı Mezrası'nda 91 seçmenden 63 seçmenin oy kullanıp tamamının talep lehinde, Kamışlı Mezrası'nda 34 seçmenden 21 seçmenin oy kullanıp tamamının talep lehinde olduğu anlaşılmıştır.

Karar

Bağımsız köy olma talebinde bulunan Akyazı ve Kamışlı Mezralarının; İçişleri Bakanlığı'nın Sınır Antlaşmazlığı, Mülki Ayrılma ve Birleşme ile Köy Kurulması ve Kaldırılması Hakkındaki Yönetmelik hükümlerine ve İller İdaresi Genel Müdürlüğü'nün 16 Ocak 1987 tarihli genelgesinde belirtilen ölçütlere haiz olduğu anlaşıldığından;

Adıyaman İli Merkez İlçesi Akpınar Bucağı Akdere Köyü'ne bağlı Akyazı (Holholik) ve Kamışlı Mezralarının ana köyden ayrılarak birleşip merkezi Akyazı olmak üzere Akyazı adıyla bağımsız bir köy haline getirilmesinde; coğrafi durum, ekonomik durum ve pazar ilişkileri, nüfus durumu, kamu hizmetlerinden doğan ilişkiler, sınır ilişkileri, orta malların durumu ve diğer sebepler yönünden herhangi bir sakınca olmadığı görüşünde bulunduğu, karar ve dosyanın İl Genel Meclisi'nde görüşülüp karara bağlanmak üzere Valilik Makamı'na sunulmasına, 5442 sayılı İl İdaresi Kanununun 2/Ç maddesi ve İçişleri Bakanlığı'nın Sınır Antlaşmazlığı, Mülki Ayrılma ve Birleşme ile Köy Kurulması ve Kaldırılması Hakkındaki Yönetmeliğin 37. maddesi gereğince oybirliği ile karar verildi.

Yetkili Kurul Kararları

İl İdare Kurulu Kararı	: 29.09.1999 tarihli kararla Olumlu
İl Genel Meclisi Kararı	: 15.11.1999 tarihli kararla Olumlu
Vali Görüşü	: 31.01.2000 tarihli yazıyla Olumlu

3.2.2. Büyükboyalı Köyü

Adıyaman İli Merkez İlçesi Akpınar Bucağı Karıcık Köyü'ne bağlı bulunan Büyükboyalı Mezrası ile Küçükharabe Mezrasının ana köyden ayrılarak Büyükboyalı

adıyla bağımsız bir köy haline gelme talebi ile ilgili Valilik Makamı'nın 24 Mayıs 1989 tarihli olur emri ile görevlendirildiğinden ilgili yönetmelik ve Bakanlık genelgeleri doğrultusunda yapılan çalışma sonucu coğrafi, ekonomik durum, Pazar ilişkileri, sınır ilişkileri, kamu hizmetlerinden doğan ilişkiler ve orta mallar yönlerinden aşağıdaki sonuçlara varılmıştır.

3.2.2.1. Coğrafi Durum

Ayrılma talebinde bulunan Büyükboyalı Mezrası ile Küçükharabe Mezrası ana köy olan Karıcık Köyü'nün doğusunda yan yana bulunup bir coğrafi bütünlük arz etmektedir. Ayrılma talebinde bulunan mezralar ve ana köy hafif engebeli ova kesiminde olduğundan bu birimler arasında ulaşımı güçleştiren herhangi bir doğal engel bulunmamaktadır. Büyükboyalı Mezrası ana köye 5 km., Küçükharabe Mezrası ise ulaşım güzergahı itibarıyla ana köye 10 km. mesafededir. Her ne kadar Köy Hizmetleri İl Müdürlüğü'nce Büyükboyalı ve Küçükharabe mezrası arasında yapılmış yol yok ise de aralarında az bir mesafe bulunmakta ve aralarında düz bir zemin bulunduğundan ulaşım ara yollar ile yapılmaktadır.

3.2.2.2. Ekonomik Durum ve Pazar İlişkileri

Ayrılma talebinde bulunan iki mezranın köy olmaları halinde şu andaki ekonomik durumundan farklı bir durum ortaya çıkmayacağı gözlenmiştir.

Bu iki mezrada tarım ürünleri olarak buğday, arpa, nohut, mercimek, tütün vesaire yetiştirilmektedir. Sebzeçilik ihtiyaç kadar yetiştirilmektedir. Hayvancılık da ihtiyacı karşılayacak kadardır. Ürünler Adıyaman merkezde pazarlanmaktadır. Her iki mezranın hemen yakınında Adıyaman-Atatürk Barajı asfaltı geçtiğinden ticarete ait tarım ürünlerini il merkezine taşımada kolaylık sağlamaktadır. Her iki mezrada orman yoktur. Toplu taşıma işyeri de bulunmamaktadır.

3.2.2.3. Nüfus Durumu

Her iki mezranın 1975 ve 1980 Genel Nüfus Sayımlarına göre ayrılma talebinde bulunan mezralar ile ana köy birlikte sayılarak, bu sayımlara göre 1975'te 1107, 1980'de 1171 kişi olarak tespit edilmiştir. 1985 Genel Nüfus sayımı'na göre ise ana köy ile mezralar ayrı ayrı tespit edilmiştir. Buna göre köy merkezi 620, ayrılma talebinde bulunan Büyükboyalı mezrası 169, talep dışında kalan ana köye bağlı bulunan Ürgüç Mezrası 280, Yeniköy Mezrası ise 33 kişilik nüfusa sahiptir. Ayrılma talebinde bulunan Küçükharabe Mezrası ise ana köy ile birlikte nüfus tespiti yapılmıştır. Komisyonca ayrılma talebinde bulunan mezralarda yapılan nüfus tespitine

göre ise Büyükboyalı Mezrası'nın 244, Küçükharabe Mezrası'nın ise 52 kişilik bir nüfusu bulunmaktadır. Her iki mezranın nüfus toplamı 296'dır. Ayrılmaları halinde ana köye diğer iki mezra ile birlikte 933 nüfus kalacaktır.

3.2.2.4. Kamu Hizmetlerinden Doğan İlişkiler

Ayrılma talebinde bulunan iki mezrada elektrik, yol ve içme suyu bulunmaktadır. Büyükboyalı mezrasında bir derslikli ilkokul mevcuttur. Bu hizmetler yöre köylerine götürüldüğü orandadır. Köy olmaları halinde daha bazı hizmetlerin götürülme imkanı olacağı gözlenmiştir. Yerleşim birimleri asfalt yola çok yakındır. Gerek ana köy, gerekse iki mezranın kuruluş tarihi hakkında kesin bir bilgi yoktur. Ancak eski yerleşim birimleridir. Bundan önce ana köyden herhangi bir mezra ayrılmamıştır. Ancak ana köye bağlı bulunan Ürgüç ve Yeniköy mezralarının da köy olma talepleri olmuş ancak Ürgüç mezrasının Atatürk Barajı gölalanı altında kaldığından akıbetinin ne olacağı hakkında herhangi bir bilgi sahibi olunmamıştır. Atatürk Barajı gölalanı maksimum kota çıkması halinde ayrılma talebinde bulunan her iki mezra göl alanına yakın olacaktır. Ana köy ile ayrılma talebinde bulunan mezralar arasında sosyal ilişkiler zaman zaman muhtarlık seçiminden dolayı zedelenmiştir.

3.2.2.5. Sınır İlişkileri

Köy olacak birimlerin ana köyden ayrılması ile herhangi bir sınır ihtilafı çıkmayacağı gözlenmiştir. Şöyle ki, bu birimlerde tapulamaca kadastro tespitleri yapılmış ve arazinin ekseriyeti özel mülkiyete geçtiğinden tapulama sınırı (parseller itibarıyla) fiili olarak uygulandığından ihtilaf çıkmayacağı kanaatine varılmıştır. Yörede fazla mera ve tapulama harici yerler bulunmamaktadır.

3.2.2.6. Orta Malların Durumu

Yeni köy kurulmasının, bağlı bulunduğu köy ile ortaklaşa kullandıkları çayırklar, kışlak, yaylak, sıvat ve değirmen gibi ortak mallar bulunmadığından bu konuda herhangi bir ihtilafın çıkmayacağı kanaatine varılmıştır.

Ancak Büyükboyalı mezrası halkından Süleyman Boybey ve 56 kişinin Valilik Makamı'na sundukları 14 Ağustos 1989 tarihli dilekçede söz konusu ayrılma talebinin kabul edilmesi halinde Büyükboyalı Mezrası'nda önlenmesi güç olayların olacağı, bu sebeple mezraların eskiden olduğu gibi ana köye bağlı olmasını istemişlerdir. Mezralarda yapılan halk oylaması sonucu Büyükboyalı Mezrası'nda talebin kabul edilmesi için 50 evet oyuna karşın 29 oy da talebin aleyhinde hayır oyu

kullanmışlardır. Küçükharabe Mezrası'nda ise 20 evet oyuna karşılık 1 hayır oyu kullanılmıştır.

Mevcut talep, İçişleri Bakanlığı'nın 16 Ocak 1987 gün ve İller İdaresi Genel Müdürlüğü'nün 420.203/292 sayılı genelgelerinin (A) fıkrasında belirtilen 5 km mesafe şartına uyduğu, ancak ana köy ile aralarında geçit vermeyecek herhangi bir engelin bulunmadığı, ancak (B) fıkrasındaki 500 nüfus bulunma şartını da taşımadığı görülmüştür. Bunun dışında ise bu talep yönetmeliğin hükümlerine uygun olduğu kanaatine varılmış olup, iş bu rapor ve ekleri Valilik Makamı'nın takdirlerine arz edilmiştir.

3.2.3. Büyükkırgı Köyü

Adıyaman İli Merkez İlçesi Akpınar Bucağı Elmacık (Hurraf) Köyü'ne bağlı Büyükkırgı Mezrası'nın bağımsız köy olma talebine dair ayrıntılar aşağıda olduğu gibidir.

Gerekçe

Adıyaman İli Merkez İlçesi Akpınar Bucağı Elmacık (Hurraf) Köyü'ne bağlı Büyükkırgı Mezrası'nın bağlı bulunduğu köyden ayrılarak bağımsız bir köy olma talebi ile ilgili olarak; Valilik Makamı'nca görevlendirilen komisyonca İçişleri Bakanlığı'nın Sınır Anlaşmazlığı, Mülki Ayrılma ve Birleşme ile Köy Kurulması ve Kaldırılması hakkında Yönetmelik hükümlerine göre yapılan inceleme sonrasında tanzim edilen dosyanın incelenmesi sonucu aşağıdaki sonuçlara varılmıştır.

3.2.3.1. Coğrafi Durum

Bağımsız köy olma talebinde bulunan Büyükkırgı Mezrası'nın ana köye 4 km. mesafede stabilize yol ile bağlantılı olup, ana köy ile aralarında ilişkilerde güçlük yaratacak yüksek dağlar, tepeler, geçilmesi ve aşılması zor derin vadiler, dik ve yalçın yamaçlar, göller, barajlar ve benzeri tabii engellerin bulunmadığı,

3.2.3.2. Ekonomik Durum ve Pazar İlişkileri

Mezra halkının tütün, buğday, mercimek, arpa ve nohut gibi tarım ürünlerinin yanı sıra ihtiyaç düzeyinde hayvancılıkla da uğraştıkları, ürünlerini il merkezinde pazarladıkları, bağımlılık değişikliği halinde çevredeki fabrika, tarım ve orman gibi toplu çalışma yerleri ile olan işçilik ve diğer ilişkilerinde herhangi bir değişikliğin olmayacağı,

3.2.3.3. Nüfus Durumu

Mezranın 1985 ve 1990 yıllarında bağlı bulunduğu Elmacık Köyü de Battalhüyük Köyü'nün bağlısı durumunda iken ana köyle birlikte değerlendirildiği, 1990 yılından sonra Elmacık Köyü'nün Büyükkırgı Mezrası ile birlikte ayrılarak merkezi Elmacık olmak üzere bağımsız köy olmaları nedeniyle 1997 Genel Nüfus sayımı'nda mezra nüfusunun Elmacık Köyü ile birlikte değerlendirildiği, buna göre 1985'te 1248, 1990'da 641, 1997'de (Elmacık Köyü ve Büyükkırgı Mezrası gayri resmi) 1091 nüfusları olup, mahallinde yapılan son tespit ise mezranın 284 nüfusunun bulunduğu, ayrılma halinde resmi olmayan 1997 yılı nüfusu 1091-284=807 nüfusun ana köye kalacağı,

3.2.3.4. Kamu Hizmetlerinden Doğan İlişkiler

Mezraya okul, elektrik, su, telefon ve yol gibi hizmetlerin götürüldüğü, sağlık ve asayiş yönünden Akpınar Bucak merkezinden yararlandıkları

3.2.3.5. Sınır İlişkileri

Mezranın bağımsız köy olması halinde, herhangi bir sınır anlaşmazlığı olasılığının zayıf olduğu, parseller bazında kadastro çalışmalarının yapılmış olup, tespit edilecek sınırın belirgin ve değişmez noktalardan geçirilmesinin mümkün olacağı,

3.2.3.6. Orta Malların Durumu

Mezranın ana köyle müştereken kullandıkları orta malın olmadığı, ayrılma talebinin mera, yaylak, kışlak, çayır, sıvat, hazine arazisi ve devlet ormanlarından tek taraflı faydalanmaya yönelik olmadığı,

Ayrıca mezra mahallinde yapılan halk oylamasında; 83 seçmenden 82 seçmenin oy kullanıp, bütün seçmenlerin talep lehinde oy kullandıkları anlaşılmıştır.

Karar

Bağımsız köy olma talebinde bulunan Büyükkırgı Mezrasının; İçişleri Bakanlığı'nın Sınır Antlaşmazlığı, Mülki Ayrılma ve Birleşme ile Köy Kurulması ve Kaldırılması Hakkındaki Yönetmelik hükümlerine ve İller İdaresi Genel Müdürlüğü'nün 16 Ocak 1987 tarihli genelgesinde belirtilen ölçütlere mesafe olumsuzluğu hariç haiz olduğu anlaşıldığından;

Adıyaman Merkez İlçesi Akpınar Bucağı Elmacık Köyü'ne bağlı Büyükkırgı Mezrası'nın ana köyden ayrılarak Yeşilova adıyla bağımsız bir köy haline getirilmesinde; 5 km. mesafe şartına karşılık 4 km.lik mesafe olumsuzluğu hariç; coğrafi durum, ekonomik

durum ve pazar ilişkileri, nüfus durumu, kamu hizmetlerinden doğan ilişkiler, sınır ilişkileri, orta malların durumu ve diğer sebepler yönünden herhangi bir sakınca olmadığı görüşünde olduğu, karar ve dosyanın İl Genel Meclisinde görüşülüp karara bağlanmak üzere Valilik Makamı'na sunulmasına, 5442 sayılı İl İdaresi Kanununun 2/Ç maddesi ve İçişleri Bakanlığı'nın Sınır Antlaşmazlığı, Mülki Ayrılma ve Birleşme ile Köy Kurulması ve Kaldırılması Hakkındaki Yönetmeliğin 37. maddesi gereğince oybirliği ile karar verildi.

İl İdare Kurulu Kararı : 14.10.1998 tarihli kararla Olumlu
İl Genel Meclisi Kararı : 01.12.1998 tarihli kararla Olumlu
Vali Görüşü: : 25.01.1999 tarihli yazıyla Olumlu

3.2.4. Çamgazi Köyü

Adıyaman İli Merkez İlçesi Akpınar Bucağı Doyran Köyü'ne bağlı Çamgazi Mezrası'nın bağlı bulunduğu ana köyden ayrılarak Çamgazi adıyla bağımsız bir köy olma talebi ile ilgili olarak; Valilik Makamı'nca görevlendirilen komisyonca, İçişleri Bakanlığı'nın Sınır Anlaşmazlığı, Mülki Ayrılma ve Birleşme ile Köy Kurulması ve Kaldırılması Hakkındaki Yönetmelik hükümlerine göre yapılan inceleme sonrasında tanzim edilen dosyanın incelenmesi sonucu aşağıdaki sonuçlara varılmıştır.

3.2.4.1. Coğrafi Durum

Bağımsız köy olma talebinde bulunan Çamgazi Mezrası'nın ana köye 3.5 km. mesafede stabilize yol ile bağlantılı olup, ana köy ile aralarında ilişkilerde güçlük yaratacak yüksek dağlar, tepeler, geçilmesi ve aşılması zor derin vadiler, dik ve yalçın yamaçlar, göller gibi tabii engellerin bulunmadığı ancak Çamgazi baraj gövdesi nedeniyle mevcut yolun kapanıp güzergahın değişerek ana köy ile mezra arasındaki mesafenin daha da uzadığı,

3.2.4.2. Ekonomik Durum ve Pazar İlişkileri

Mezra halkının tarım ve hayvancılıkla geçimlerini temin edip, ürünlerini il merkezinde pazarladıkları, mezra değişikliği hakkında çevredeki fabrika, tarım ve orman gibi toplu çalışma yerleri ile olan işçilik ve diğer ilişkilerinde herhangi bir değişikliğin olmayacağı,

3.2.4.3. Nüfus Durumu

Mezranın 1985, 1990, 1997 Genel Nüfus Sayımı'nda nüfuslarının ana köyle birlikte değerlendirildiğinde, buna göre, 1985'te: 1518, 1990'da: 1881 ve 1997'de: 1231 nüfusları olup, mahallinde yapılan son tespit ise mezranın 384 nüfusunun

bulunduđu, ayrılma halinde 1997 yılı nüfusu 1231-384=847 nüfusun ana köye kalacağı,

3.2.4.4. Kamu Hizmetlerinden Dođan İlişkiler

Mezraya okul, elektrik, yol, telefon, su gibi hizmetlerin götürüldüđu, sađlık ve asayiş yönünden Akpınar Bucak Merkezi'nden yararlandıkları,

3.2.4.5. Sınır İlişkileri

Mezranın bađımsız köy olması halinde, herhangi bir sınır anlaşmazlığı olasılıđının zayıf olduđu, ana köy ve mezralarında parseller bazında kadastro çalışmalarının yapılmış olduđu, tespit edilecek sınırın belirgin ve deđişmez noktalardan geçirilmesinin mümkün olacağı,

3.2.4.6. Orta Malların Durumu

Mezranın ana köyle müştereken kullandıkları orta malın olmadığı, ayrılma talebinin mera, yaylak, çayır, sıvat, hazine arazisi ve devlet ormanlarından tek taraflı faydalanmaya yönelik olmadığı,

Mezra mahallinde yapılan halk oylamasında; 233 seçmenden 195 seçmenin oy kullanıp, tamamının talep lehinde kullanıldığı anlaşılmıştır.

Karar

Bađımsız köy olma talebinde bulunan Çamgazi Mezrası'nın; İçişleri Bakanlığı'nın Sınır Antlaşmazlığı, Mülki Ayrılma ve Birleşme ile Köy Kurulması ve Kaldırılması Hakkındaki Yönetmelik hükümlerine ve İller İdaresi Genel Müdürlüğü'nün 16 Ocak 1987 tarihli genelgesinde belirtilen ölçütlere haiz olduđu anlaşıldığından;

Adıyaman İli Merkez İlçesi Akpınar Bucağı Doyran Köyüne bađlı Çamgazi Mezrası'nın ana köyden ayrılarak Çamgazi adıyla bađımsız bir köy haline getirilmesinde; cođrafi durum, ekonomik durum ve Pazar ilişkileri, nüfus durumu, kamu hizmetlerinden dođan ilişkiler, sınır ilişkileri, orta malların durumu ve diđer sebepler yönünden herhangi bir sakınca olmadığı görüşünde olduğuna, karar ve dosyanın İl Genel Meclisi'nde görüşölüp karara bađlanmak üzere Valilik Makamı'na sunulmasına, 5442 Sayılı İl İdaresi Kanunu'nun 2/Ç maddesi ve İçişleri Bakanlığı'nın Sınır Antlaşmazlığı, Mülki Ayrılma ve Birleşme ile Köy Kurulması ve Kaldırılması Hakkındaki Yönetmeliđin 37. Maddesi geređince oy birliđi ile karar verilmiştir.

.....
Bakanlık Makamı'na

Adıyaman İli Merkez İlçe Akpınar Bucağı Doyran Köyü Çamgazi bağlısının, ana köyden ayrılarak aynı adla bağımsız bir köy haline getirilmesi talebine dair ayrıntılar aşağıda olduğu gibidir.

Gerekçe

- 1- Ayrılmak isteyen bağlının ana köye mesafesi daha önce 3,5 km. iken Çamgazi Baraj Gölü'nde % 36 oranında su tutulması nedeniyle mevcut yol güzergahının daha da uzadığı ve iki birim arasındaki mesafenin 6,8 km. olduğu,
- 2- Bağlıda yeterli düzeyde kamu hizmetlerinin bulunduğu,
- 3- Ana köy ile bağlılar arasında müşterek kullanılan orta malların bulunmadığı, köyün kurulması ile ortaya çıkacak yeni sınırın belirli ve değişmez noktalardan geçirilmesinin mümkün olacağı,
- 4- Ayrılma halinde ana köye 847, bağımsız köy olmak isteyen bağlıya 384 nüfus düşeceği,
- 5- Bu konuda yapılan halk oylamasına 233 seçmenden 195'inin katılarak tamamının olumlu oy kullandığı anlaşılmıştır.

Yetkili Kurul Kararları

- İl İdare Kurulu Kararı: 03.11.1999 tarihli kararla Olumlu
İl Genel Meclisi Kararı: 30.11.1999 tarihli kararla Olumlu
Vali Görüşü: 1. Görüş: 15.07.1999 tarihli yazıyla Olumlu
2. Görüş: 30.03.2000 tarihli yazıyla Olumlu

Sonuç Olarak: Coğrafi durum, iktisadi şartlar ve kamu hizmetlerinin gerekleri açısından; il yetkili kurullarınca alınan kararlar ve vali görüşü yerinde bulunarak, Adıyaman İli Merkez İlçe Akpınar Bucağı Doyran Köyü Çamgazi bağlısının, ana köyden ayrılarak aynı adla bağımsız bir köy haline getirilmesi,

5442 sayılı İl İdaresi Kanunu'nun 2 nci maddesinin (Ç) ve (D) fıkraları ile Sınır Anlaşmazlığı, Mülki Ayrılma ve Birleşme ile Köy Kurulması ve Kaldırılması hakkında Yönetmeliğin ilgi maddelerine göre Genel Müdür Osman Güneş tarafından 10 Nisan 2000 tarihinde uygun mütalaa edilmiştir.

3.2.5. Damlıca Köyü

Merkez kazaya bağlı Akpınar Bucağı Akdere köyüne bağlı mezra olan Damlıca'nın müstakil köy olması için yapılan talebe dair ayrıntılar aşağıda olduğu gibidir:

Gerekçe

Adıyaman ili merkez ilçesi Akpınar bucağı Akdere (Ağdere) köyüne bağlı, Damlıca mezarının ana köyden ayrılarak Damlıca adıyla bağımsız bir köy olma talebi ile ilgili olarak; Adıyaman Valiliği tarafından görevlendirilen komisyonca, İçişleri Bakanlığı'nın Sınır Antlaşmazlığı, Mülki Ayrılma ve Birleşme ile Köy Kurulması ve Kaldırılması Hakkındaki Yönetmelik hükümlerine göre yapılan inceleme nüfus ve seçmen tespitini takiben halk oylaması sonrasında tanzim edilen rapor ve dosyanın incelenmesi sonucu aşağıdaki sonuçlara varılmıştır.

3.2.5.1. Coğrafi Durum

Adıyaman ili merkez ilçe Akpınar bucağı Akdere (Ağdere) köyü Damlıca mezarının ana köye 10 Km. mesafede bulunup, ana köy ile aralarındaki ilişkilerde güçlük yaratacak yüksek dağlar, tepeler, geçilmesi ve aşılması zor derin vadiler, dik ve yalçın yamaçlar, göller, barajlar ve benzeri tabii engellerin bulunmadığı,

3.2.5.2. Ekonomik Durum ve Pazar İlişkileri

Mezra halkının çiftçilik (arpa, buğday, pamuk) ağırlıklı ve hayvancılıkla uğraştıkları kısmen Fırat'ın kenarında olduklarından balıkçılıkla geçimlerini temin ettikleri, ürünlerini il merkezinde pazarladıkları, bağımsız bir köy olmaları halinde çevredeki fabrika, tarım ve orman gibi toplu çalışma yerleri ile olan işçilik ve diğer ilişkilerinde herhangi bir değişikliğin olmayacağı,

3.2.5.3. Nüfus Durumu

Mezranın 1990, 1997 ve 2000 Genel Nüfus Sayımlarında nüfusunun ana köy ile birlikte tespit edilip değerlendirildiği, 1990'da 1071, 1997'de 982 ve 2000'de 996 nüfusları olup, mezra mahallinde komisyon tarafından yapılan tespitte ise; mezranın 258 nüfusunun bulunduğu, ayrılma halinde 2000 yılı toplam nüfusu $996-258= 738$ nüfusunun ana köye kalacağı, mezranın gelişmeye uygun bir coğrafik yapıya sahip olduğu,

3.2.5.4. Kamu Hizmetlerinden Doğan İlişkiler

Mezraya elektrik, telefon, yol, su ve cami gibi kamu hizmetlerinin götürüldüğü, asayiş yönünden Akpınar bucak merkezinden; sağlık yönünden Kuyulu köyü merkezinden faydalandıkları, ana köyün yaklaşık 200 yıl önce ve mezranın ise 150 yıl kadar önce kurulmuş olduğu, daha önce ana köyden ayrılan bağlının bulunmadığı, ana köy ile mezra halkı arasında sosyal ilişkilerin iyi olduğu,

3.2.5.5. Sınır İlişkileri

Mezranın bağımsız köy olması halinde ortaya çıkacak yeni sınırın bölgede parseller bazında kadastro çalışmalarının bitirilmiş olması nedeniyle değişmez ve belirgin noktalardan çizilmesinin mümkün olacağı, çizilecek sınırın iki birim arasında anlaşmazlığa ve bölgenin güvenliğini bozan olaylara sebep olmayacağı,

3.2.5.6. Orta Malların Durumu

Mezranın şu ana kadar ana köyle müştereken kullandıkları orta malın olmadığı, ayrılma talebinin mera, yaylak, kışlak, çayır, sıvat, Hazine ve Devlet ormanlarından tek taraflı faydalanmaya yönelik olmadığı,

a- Mezra mahallinde yapılan halk oylamasında; 143 seçmenden 89 seçmen oy kullanıp, 89 seçmenin de talep lehinde oy kullandıkları anlaşılmıştır.

b- Yeni kurulması talep edilen köyün sınırları içinde işlemlere dahil edilmeyen başka bir bağlının bulunmadığı,

k- Taleple ilgili İl İdare Kurulu ve il Genel Meclisince olumlu görüş kararları verildiği anlaşılmıştır.

Bu nedenlerle; Adıyaman ili merkez ilçesi Akpınar bucağı Akdere (Ağdere) köyüne bağlı Damlıca mezrasının ana köyden ayrılarak Damlıca adıyla bağımsız bir köy haline getirilmesinin uygun olacağına dair valilik görüşü arz edilmiştir.

KARAR

Bağımsız köy olma talebinde bulunan Damlıca mezrasının; İçişleri Bakanlığı'nın Sınır Antlaşmazlığı, Mülki Ayrılma ve Birleşme ile Köy Kurulması ve Kaldırılması Hakkındaki Yönetmelik hükümlerine ve İller İdaresi Genel Müdürlüğü'nün 16 Ocak 1987 tarihli genelgesinde belirtilen ölçütlere nüfus olumsuzluğu hariç haiz olduğu anlaşıldığından;

Adıyaman merkez ilçesi Akpınar bucağı Akdere (Ağdere) köyüne bağlı Damlıca mezrasının bağlı bulunduğu köyden ayrılarak Damlıca adıyla bağımsız bir köy haline getirilmesinde; coğrafi durum, ekonomik durum ve pazar ilişkileri, nüfus durumu, kamu hizmetlerinden doğan ilişkiler, sınır ilişkileri, orta malların durumu ve diğer sebepler yönünden herhangi bir sakınca olmadığı görüşünde bulunduğu, karar ve dosyanın İl Genel Meclisinde görüşülüp karara bağlanmak üzere valilik makamına sunulmasına, 5442 sayılı İl İdaresi Kanununun 2/Ç maddesi ve İçişleri Bakanlığı'nın Sınır Antlaşmazlığı, Mülki Ayrılma ve Birleşme ile Köy Kurulması ve Kaldırılması Hakkındaki Yönetmeliğin 37. maddesi gereğince oybirliği ile karar verildi.

Bakanlık Makamına

Yetkili Kurul Kararları

İl İdare Kurulu Kararı: 31.01.2007 tarihli kararla Olumlu

İl Genel Meclisi Kararı: 02.04.2007 tarihli kararla Olumlu

Vali Görüşü: 27.04.2007 tarihli yazıyla Olumlu

Gerekçesi:

- 1- Bağımsız köy olmak isteyen Damlıca bağlısının ana köye 10 Km. mesafede olduğu,
- 2- Söz konusu bağlıda yol, su, elektrik, telefon ve cami gibi kamu hizmetlerinin mevcut olduğu,
- 3- Ayrılma talebinin Hazine ve Devlet ormanlarından tek taraflı faydalanmaya yönelik olmadığı,
- 4- İki birim arasında çizilecek sınırın değişmez ve belirgin noktalardan çizilmesinin mümkün olacağı,
- 5- Ayrılma halinde ana köye 738, bağımsız köy olmak isteyen bağlılara 258 nüfus düşeceği,
- 6- Bu konuda yapılan halk oylamasına 143 seçmenden 89'unun katılarak tamamının olumlu oy kullandığı anlaşılmıştır.

Sonuç olarak: İl İdare Kurulu ile İl Genel Meclisi tarafından alınan kararlar ve vali görüşü yerinde bulunarak, Adıyaman ili merkez ilçe Akpınar bucağı Akdere köyü Damlıca bağlısının ana köyden ayrılarak aynı adla bağımsız bir köy haline getirilmesi; 5442 sayılı İl İdaresi Kanunu'nun 2 inci maddesinin (Ç) ve (D) fıkraları ile "Sınır Anlaşmazlığı, Mülki Ayrılma ve Birleşme ile Köy Kurulması ve Kaldırılması Hakkında Yönetmelik" hükümlerine göre İller İdaresi Genel Müdürlüğü tarafından uygun mütalaa edilmiştir.

İçişleri Bakanlığı makamınca da uygun görüldüğü takdirde köyün kurulmasını İller İdaresi Genel Müdürü Dr. Ahmet Altınparmak tarafından arz edilmiştir.

3.2.6. Ekinci Köyü

Adıyaman İli Merkez İlçesi'ne bağlı Akpınar Bucağı Ilıcak Köyü'ne bağlı mezra olan Ekinci (Yukarıköşin) ile Küçükkırgı Mezralarının ana köyden ayrılarak merkezi Ekinci Mezrası olmak üzere Ekinci ismiyle bağımsız bir köy olmaları talebiyle ilgili olarak Valilik oluru ile görevlendirilen komisyon tarafından aşağıdaki hususlar tespit edilerek aktarılmıştır.

3.2.6.1. Coğrafi Durum

Bağımsız köy olma talebinde bulunan Ekinci ve Küçükkırgı Mezraları ile ana köy olan Ilıcak Köyü arasında ilişkilerde güçlük yaratan coğrafi bütünlüğü engelleyen yüksek dağlar, tepeler, büyük akarsular, geçilmesi ve aşılması zor derin vadiler dik ve yalçın yamaçlar, göller, barajlar ve benzeri tabii engeller mevcut değildir.

Sadece ayrılma isteğinde bulunan her iki mezra birbirine yakın olup coğrafi bütünlük içindedir. Ana köy ile ana köye bağlı kalan diğer üçüncü mezra olan Kayak

Mezrası ile birlikte coğrafi bir bütünlük içindedirler. Ayrılma isteğinde bulunan Küçükkırgı Mezrası ana köye 5 km., Ekinci Mezrası ise 3 km. mesafededir. Her iki mezra birbirine 2 km. mesafesi mevcuttur. Ayrılma isteğinde bulunan her iki mezranın Adıyaman İl Merkezi ile olan ulaşımı ana köyle ters güzergâhtadır.

3.2.6.2. Ekonomik Durum ve Pazar İlişkileri

Ana köyden ayrılarak birleşmek suretiyle müstakil köy olma talebinde bulunan her iki mezranın ayrılmaları halinde ekonomik durumlarında herhangi bir farklılığın olmayacağı, ayrılma isteğinde bulunan her iki mezranın ana geçim kaynağı tarımsal ürünlerdir. Tarımsal ürün olarak tütün, buğday, arpa, nohut, mercimek, kavun ve karpuzculuktur. İhtiyaç kadar da bağcılık mevcuttur. Büyükbaş süt hayvancılığı ihtiyacı karşılamaya yöneliktir. Ürünlerini Adıyaman merkezinde pazarlamaktadırlar. Ayrıca köy halkından bazıları suni gübre bayiciliği ve oto alım satımını Adıyaman merkezinde yapmaktadırlar. Mezralarına günlük gidip gelmektedirler. Yörede orman yoktur. Kadastro görmüş tarım arazileri vardır. Tarım, tarım makineleri ile yapılmaktadır.

3.2.6.3. Nüfus Durumu

Ayrılma isteğinde bulunan her iki mezranın ana köy ve diğer üçüncü mezra ile birlikte 1980 Genel Nüfus sayımı'nda 717, 1985 Genel Nüfus Sayımı'nda 674, 1990 Genel Nüfus Sayımı'nda ise 877 nüfusu olmuştur. Komisyon tarafından 16 Temmuz 1993 tarihinde ilgili mezralar mahallinde yapılan tespitte ise; Ekinci Mezrası'nın 262, Küçükkırgı Mezrası'nın ise 115 ki toplam 387 nüfusları olduğu tespit edilmiştir. her iki mezranın ayrılması halinde $877-377=500$ nüfus ana köye kalacaktır.

3.2.6.4. Kamu Hizmetlerinden Doğan İlişkiler

Köy olacak her iki mezrada ilkokul, stabilize yol ve elektrik mevcuttur. Ana köy ile her iki mezranın kuruluş tarihleri eskidir. Bu güne kadar ana köyden herhangi bir mezra ayrılmış değildir. Bu birimler yöredeki yerleşim birimleri arasında ekonomik durumu en iyi birimler olması nedeniyle köy olmaları halinde köy kanununa göre köylüye kanunen verilen görevlerin yerine getirilmesi konusunda yeterli olacağı gözlenmiştir. Ayrılma isteğinde her iki birimin birbirleri ile sosyal ilişkileri çok iyi durumdadır. Bu iki birimin ana köyle ilişkileri ulaşım güzergahı ile diğer bazı sebeplerden dolayı istenilen düzeyde değildir.

3.2.6.5. Sınır İlişkileri

Yörenin tarım yöresi olması kadastro çalışmalarının buradan sonuçlanmış olması tüm araziler parsel numarası almış olup, araziler özel mülkiyete konu olan araziler olduğu için bu birimlerin ayrılması halinde gerek ana köy ve gerekse de diğer komşu köylerle herhangi bir sınır ihtilaflarının olmayacağı kanaatine varılmıştır.

3.2.6.6. Orta Malların Durumu

Ayrılma isteğinde bulunan her iki birimin ana köyle ortaklaşa kullandıkları herhangi bir köy orta malı bulunmamaktadır. Köy olma talebi diğer birimlerin bu gibi orta malların tek taraflı olarak kullanma amacına yönelik bir talep olmadığı anlaşılmıştır.

Ayrıca taleple ilgili olarak yapılan halk oylamasına göre; Ekinci Mezrası'nda mevcut 119 seçmenden 73 seçmenin oy kullandığı, 73 seçmenin de talep lehinde, Küçükkırgı Mezrası'nda ise 55 seçmenden 34 seçmenin oy kullandığı, oy kullanan seçmenlerin tamamının talep lehinde oy kullandıkları, her iki mezrada talep aleyhinde herhangi bir oy çıkmamıştır.

Bu sebeplerle ayrılma isteği İçişleri Bakanlığı'nın "Sınır Anlaşmazlığı, Mülki Ayrılma ve Birleşme ile Köy Kurulması ve Kaldırılması Hakkında Yönetmelik" hükümleri ile bu yönetmeliğe göre yayımlanan İçişleri Bakanlığı İller İdaresi Genel Müdürlüğü'nün 16 Ocak 1987 tarihli genelgelerine uygun olduğu belirtilmiştir.

.....
Bakanlık Makamı'na

Adıyaman İli Merkez İlçesi Akpınar Bucağı Ilıcak Köyü'ne bağlı mezra olan Ekinci (Yukarıköşin) ve Küçükkırgı bağlılarının ana köyden ayrılarak merkezi Ekinci Mezrası olmak üzere Ekinci ismiyle müstakil bir köy olması için yapılan talebe dair ayrıntılar aşağıda olduğu gibidir:

Gerekçesi:

- 1- Ayrılmak isteyen Ekinci (Yukarıköşin) bağlısının ana köye 3 Km. Küçükkırgı'nın 5 Km. mesafede olduğu,
- 2- Bağlılarda ilkokul, yol ve elektriğin mevcut olduğu, bağımsız köy olmaları halinde kamu hizmetlerinden daha fazla yararlanacağı,
- 3- Ana köy ile bağlılar arasında müşterek kullanılan orta mallarının olmadığı ve sınır konusunda da herhangi bir ihtilaf çıkmayacağı,
- 4- Ayrılma halinde ana köye 493, bağımsız köy olmak isteyen bağlılara 377 nüfus düşeceği,
- 5- Bu konuda yapılan halk oylamasına Ekinci (Yukarıköşin) bağlısında 119 seçmenden 73'ünün katılarak tamamının, Küçükkırgı bağlısında 55 seçmenden 34'ünün katılarak tamamının olumlu oy kullandığı,

Anlaşıldığından, burada müstakil bir köy kurulmasının, “Sınır Anlaşmazlığı, Mülki Ayrılma ve Birleşme ile Köy Kurulması ve Kaldırılması Hakkında Yönetmelik” hükümlerine uygun olduğu belirlenmiştir.

Yetkili Kurul Kararları

İl İdare Kurulu Kararı: 29.09.1993 tarihli kararla Olumlu

İl Genel Meclisi Kararı: 29.11.1993 tarihli kararla Olumlu

Vali Görüşü: 23.12.1993 tarihli yazıyla Olumlu

Sonuç olarak: coğrafi durum, iktisadi şartlar ve kamu hizmetlerinin gerekleri açısından Adıyaman İli yetkili kurullarınca alınan kararlar ve vali görüşü yerinde bulunarak, Adıyaman ili merkez ilçesi Akpınar bucağı Ilıcak köyü Ekinci (Yukarıköşin) ve Küçükkırgı bağlılarının, ana köyden ayrılarak merkezi Ekinci (Yukarıköşin) bağlısı olmak üzere Ekinci adıyla bağımsız bir köy haline getirilmesi; 5442 sayılı İl İdaresi Kanunu'nun 2 nci maddesinin (Ç) ve (D) fıkralarına göre Genel Müdürlük tarafından uygun mütalaa edilmiştir.

3.2.7. Elmacık Köyü

Adıyaman Merkez İlçesi Akpınar Bucağı Battalhöyük Köyü'ne bağlı Hurraf Mezrası'nın bu köyden ayrılarak müstakil köy olma talepleri üzerine İl Karma Kurulu incelemesini yaparak raporunu 24 Ekim 1984 tarihinde hazırlamış olup sonuçları aşağıya aktarılmıştır.

3.2.7.1. Coğrafi Durum

Ayrılma isteğinde bulunan Hurraf Mezrası Adıyaman İli'nin güneybatısında ve Adıyaman Merkezi'ne 28 km. mesafede olup, ana köy Battalhöyük Köyü'ne mesafesi ise 2,5 Km.dir. Köyün arazi durumu hafif engebeli olup, ova kısmına yerleşmiş bir birimdir. Hurraf Mezrası ile ana köy Battalhöyük Köyü arasında sosyal ilişkilerde yaratacak ve coğrafi bütünlüğü engelleyecek yüksek dağlar, tepeler, büyük akarsular, geçilmesi, aşılması zor derin vadiler, dik ve yalçın yamaçlar, göller, barajlar ve benzeri doğal engeller olmadığı, Karma Kurul tarafından gözlenmiştir.

3.2.7.2. Ekonomik Durum ve Pazar İlişkileri

Bağımsız köy olma isteğinde bulunan Hurraf Mezrası'nın tarımsal ürün kaynakları başta buğday olmak üzere arpa, mercimek, nohut ve tütündür. Büyük ve küçükbaş hayvancılıkta bu mezrada gerçekleştirilmektedir. Ürünlerin pazarlanması konusu ise tamamen il merkezinde olmaktadır. Ana köy olan Battalhöyük Köyü'nün mezraları ile birlikte 1970 nüfus sayımına göre 1038, 1975 nüfus sayımına göre ise 1257 nüfusu olup, Karma Kurul tarafınca Hurraf Mezrası'nda tespit edilen nüfus sayısı ise 746'dır. Hurraf Mezrası'nın ayrılması halinde Battalhöyük Köyü'nün 511

nüfusu kalacaktır. Buradan da anlaşılıyor ki, ayrılma talebinde bulunan Hurraf Mezrası ana köyden daha büyük bir yerleşim birimidir.

3.2.7.3. Kamu Hizmetlerinden Doğan İlişkiler

Ayrılma isteğinde bulunan Hurraf Mezrası'nın iki derslikli bir ilkokulu, bir köy camisi, YSE'ce yaptırılmış köy çeşmesi ve Hurraf Mezrası'nın hem ana köye hem de Adıyaman – Gölbaşı şosesine bağlanan iki ayrı stabilize yolu mevcuttur. Zabita yönünden Akpınar Bucağı Jandarma Takım Komutanlığı'na bağlı iken sağlık hizmetleri yönünden ise Battalhöyük Köyü'ne bağlı bir birimdir.

3.2.7.4. Sınır İlişkileri

Hurraf Mezrası'nın müstakil olmasıyla krokisinde belirlenen sınırın ortaya çıkacağı ve bu sınırında hiçbir ihtilafa meydan vermeyeceği, komşu köylerin köy sınır kağıdına tasdik etmelerinden anlaşılmıştır.

3.2.7.5. Ortak Malların Durumu

Müstakil köy olma isteğinde bulunan Hurraf Mezrası ile bağlı bulunduğu Battalhöyük ve diğer komşu köylerle ortaklaşa kullandığı, herhangi bir çayır, kışlak, yaylak, sıvat ve değirmen gibi ortak malların bulunmadığı, ana köy ile beraber kullandıkları küçük de olsa meranın olabileceği ve bu meranın yeni tespit edilen Hurraf sınırları içerisindeki kısmı tamamen Hurraf Mezrası'nın tasarruf ve zilyedliğinde olduğu gözlenmiş olup, bu durumda herhangi bir ihtilâfa meydan vermeyeceği anlaşılmıştır. Bağımsız köy olma isteği köy veya belde halkının hazine arazilerinden ve devlet ormanından yararlanmayı amaçlamadığı, zaten bu mevrada herhangi bir devlet ormanının bulunmadığı da gözlenmiştir.

İl Karma Kurulu'nun Adıyaman Merkez Akpınar Bucağı Battalhöyük Köyü'ne bağlı Hurraf Mezrası'nın müstakil köy olmasıyla ilgili hazırladığı dosya ve 24 Ekim 1984 tarihli raporu İl İdare Kurulu'nun 1 Kasım 1984 tarihli toplantısında görüşülmüştür.

Adıyaman İlçesi Akpınar Bucağı Battalhöyük Köyü'ne bağlı Elmacık (Hurraf) Mezrası'nın ana köyden ayrılarak bağımsız bir köy olmasıyla ilgili olarak anılan mezra seçmenlerinden seçmen müracaatları ve Valilik Makamı'nın 17 Eylül 1984 tarihli onay emirleriyle İl Karma Kurulu ilgili yönetmelik gereğince incelemeye başlamış, Karma Kurul'ca bu mevrada 746 nüfusun ve 248 seçmenin bulunduğunu tespit ederek ilgili mevrada halk oylaması yapmış olup, yapılan oylamada 248

seçmenden 149 seçmenin oy kullandığı, kullanılan bütün oyların Hurraf Mezrası'nın müstakil köy olması anlamında oy kullandıkları anlaşılmıştır.

İl İdare Kurulu'nun 24 Mart 1983 tarihli mütalaa, İl Genel Meclisi'nin 31 Mart 1983 tarihli mütalaa kararları ile Hurraf Mezrası'nın adı Elmacık olarak önerilmiş ve İçişleri Bakanlığı'nca da herhangi bir işlem yapıldığına dair bilgi alınamamıştır. Buna göre Hurraf mezrası'nın müstakil köy olması halinde Elmacık ismiyle köy olması görüşüne varılmıştır.

Elmacık (Hurraf) Mezrası'nda İl Karma Kurulu'nca coğrafi, ekonomik durum ve Pazar ilişkileri, kamu hizmetlerinden doğan ilişkiler, sınır ilişkileri ve orta malların durumu yönünden inceleme yapmış olup belirlenen bu konular yönünden Elmacık (Hurraf) Mezrası'nın müstakil köy olması uygun görülmüştür.

İl İdare Kurulu'nca da Adıyaman Merkez Akpınar Bucağı Battalhöyük Köyü'ne bağlı Hurraf Mezrası'nın Elmacık ismiyle müstakil köy olması uygun olduğu görüşüne varıldığına dair, 5442 sayılı İl İdaresi Kanunu'ndan ve 442 sayılı Köy Kanunu'ndan dayanağını alan Sınır Mülki Ayrılma Birleşme ve Köy Kurulması Kaldırılmasına ilişkin yönetmeliğin 48. maddesi gereğince karar verildiğine, İl Genel Meclisi'nce de aynı yönetmeliğin aynı maddesi gereğince mütalaa kararı alınması için dosyanın İl Özel Müdürlüğü'ne sunulmasına oybirliği ile 1 Kasım 1984 tarihinde karar verildi.

.....

Adıyaman İli Merkez İlçesi Akpınar Bucağı Battalhöyük Köyü'ne bağlı Elmacık (Hurraf) Mezrası'nın ana köyden ayrılarak bağımsız bir köy olma talebi ile ilgili olarak Valilik Makamı'nın 25 Kasım 1985 tarihli oluru ile Adıyaman İli Merkez İlçesi Akpınar Bucağı Battalhöyük Köyü'ne bağlı Elmacık (Hurraf) Mezrası ile Büyükkırgı Mezrası hakkındaki dosya komisyonca incelenerek İl İdare Kurulu'nda görüşülmüştür.

Gerekçe

Adıyaman İli Merkez İlçesi Akpınar Bucağı Battalhöyük Köyü'ne bağlı Elmacık (Hurraf) Mezrası'nın ana köyden ayrılarak bağımsız bir köy olma talebi ile ilgili olarak, 1984 yılında İl Karma Kurulu'nca ilgili yönetmelik gereğince yapılan

çalışmalar sonucu dosya tanzim edilerek İl Karma Kurulu raporu ile birlikte yetkili kurullar olan İl İdare Kurulu ile İl Genel Meclisi'ne sunulmuş ve bu kuurlarca konu hakkında görüş kararları alınarak valilik görüşü ile birlikte dosya İçişleri Bakanlığı İller İdaresi Genel Müdürlüğü'ne sunulmuş, Bakanlıkça teşkil edilen komisyon marifeti ile konu mahallen incelenmesi sonucu, Elmacık (Hurraf) Mezrası'ndan başka, Büyükkırgı Mezrası'nın da Elmacık Mezrası ile birleşmek suretiyle ana köyden ayrılarak Elmacık adı ile bağımsız bir köy olma görüşünde olduklarından, İçişleri Bakanlığı İller İdaresi Genel Müdürlüğü'nün 15 Ekim 1985 tarihli yazılı emirleriyle, Büyükkırgı Mezrası'nda da İl Karma Kurulunca çalışma yapılarak halk oylamasının yapılması sonucu dosyanın Bakanlığa sunulması emredilmiştir. Bakanlığın bu emri Büyükkırgı Mezrası halkına duyurulmuş, bu konuda herhangi bir taleplerinin olup, olmadığı sorularak 8 Kasım 1985 tarihli dilekçe ekinde alınan ve 67 kişinin imzasını ihtiva eden başvuruda Büyükkırgı Mezrası'nın Elmacık Mezrası ile birleşmek suretiyle bağımsız bir köy olma talebinde buldukları ve bu talep üzerine İl Karma Kurulu'nca anılan bu mevrada da halk oylaması ile diğer çalışmaların yapılması sonucu, ek Karma Kurulu raporu tanzim edilmiş ve bu rapor dosyası ile birlikte komisyona havale edilmesi sonucu dosya üzerinde yapılan incelemede;

Karar

Adıyaman İli Merkez İlçesi Akpınar Bucağı Battalhöyük Köyü'ne bağlı Elmacık (Hurraf) Mezrası ile Büyükkırgı Mezraları'nın birleşerek Elmacık adı ile bağımsız bir köy olması coğrafi, ekonomik durum ve Pazar ilişkileri, kamu hizmetlerinden doğan ilişkiler, sınır ilişkileri ve orta malların durumu yönünden hiçbir sakıncasının bulunmadığı görüşünde bulunduğu, hukuki dayanağını 5442 sayılı İl İdaresi Kanunu, 442 sayılı Köy Kanunu, 1580 sayılı Belediyeler Kanunu ile 13 Mart 1329 tarihli İdare-i Umumiye-i Vilayat Kanun-ı Muvakkatı'ndan alan İçişleri Bakanlığı'nın Sınır Antlaşmazlığı, Mülki Ayrılma ve Birleşme ile Köy Kurulmasına ilişkin yönetmeliğin 48. maddesi gereğince oybirliği ile karar verilmiştir.

3.2.8. Işıklı Köyü

Merkez kazaya bağlı Akpınar Bucağı Akdere köyüne bağlı mezra olan Işıklı'nın müstakil köy olması için yapılan talebe dair ayrıntılar aşağıda olduğu gibidir:

Gerekçe

Adıyaman ili merkez ilçesi Akpınar bucağı Akdere (Ağdere) köyüne bağlı, Işıklı (Kamerdin) mezarının ana köyden ayrılarak Işıklı adıyla bağımsız bir köy olma talebi ile ilgili olarak; Adıyaman Valiliği tarafından görevlendirilen komisyonca, İçişleri Bakanlığı'nın Sınır Antlaşmazlığı, Mülki Ayrılma ve Birleşme ile Köy Kurulması ve Kaldırılması Hakkındaki Yönetmelik hükümlerine göre yapılan inceleme sonrasında tanzim edilen rapor ve dosyanın incelenmesi sonucu aşağıdaki sonuçlara varılmıştır.

3.2.8.1. Coğrafi Durum

Adıyaman ili merkez ilçe Akpınar bucağı Akdere (Ağdere) köyü Işıklı (Kamerdin) mezarının ana köye 5 Km. mesafede bulunup, ana köy ile aralarındaki ilişkilerde güçlük yaratacak yüksek dağlar, tepeler, geçilmesi ve aşılması zor derin vadiler, dik ve yalçın yamaçlar, göller, barajlar ve benzeri tabii engellerin bulunmadığı,

3.2.8.2. Ekonomik Durum ve Pazar İlişkiler

Mezra halkının tarım ve hayvancılıkla uğraştıkları ve geçimlerini bu şekilde temin ettikleri, ürünlerini Adıyaman il merkezinde pazarladıkları, bağımsız bir köy olmaları halinde çevredeki fabrika, tarım ve orman gibi toplu çalışma yerleri ile olan işçilik ve diğer ilişkilerinde herhangi bir değişikliğin olmayacağı,

3.2.8.3. Nüfus Durumu

Mezranın 1990, 1997 ve 2000 Genel Nüfus Sayımlarında nüfusunun ana köy ile birlikte tespit edilip değerlendirildiği, 1990'da 1071, 1997'de 1016 ve 2000'de 996 nüfusları olup, mezra mahallinde komisyon tarafından yapılan tespitte ise; mezranın 222 nüfusunun bulunduğu, ayrılma halinde 2000 yılı toplam nüfusu $996-222= 774$ nüfusunun ana köye kalacağı,

3.2.8.4. Kamu Hizmetlerinden Doğan İlişkiler

Mezrada tek derslik okul, elektrik, telefon, yol, içme suyu gibi kamu hizmetlerinin götürüldüğü, ana köy ve mezranın kuruluş tarihleri kesin olarak bilinmemekle birlikte yaklaşık olarak ana köyün 200 yıl, mezranın ise 100 yıl kadar önce kurulmuş olduğu, daha önce ana köyden Damlıca mezarının da ayrılma talebinde bulunup işlemlerinin halen devam ettiği, ana köy ile mezra halkı arasındaki sosyal ilişkilerin iyi düzeyde olduğu, mezra halkının asayiş yönünden Akpınar bucak merkezinden ortaöğretim ve sağlık yönünden Kuyulu köyü merkezinden faydalandıkları,

3.2.8.5. Sınır İlişkileri

Mezrada parseller bazında kadastro çalışmaları yapılmış olup, bağımsız köy olması halinde ortaya çıkacak yeni sınırın değişmez ve belirgin noktalardan geçirilmesinin mümkün olacağı, çizilecek olan sınırın iki birim arasında anlaşmazlığa ve bölgenin güvenliğini bozan olaylara sebebiyet vermeyeceği,

3.2.8.6. Orta Malların Durumu

Mezranın şu ana kadar ana köyle müştereken kullandıkları orta malın olmadığı, ayrılma talebinin mera, yaylak, kışlak, çayır, sıvat, Hazine ve Devlet ormanlarından tek taraflı faydalanmaya yönelik olmadığı,

3.2.8.7. Halk Oylaması

Mezra mahallinde yapılan halk oylamasında; 118 seçmenden 100 seçmen oy kullanıp, tamamının talep lehinde oy kullandıkları anlaşılmıştır.

a- Yeni kurulması talep edilen köyün sınırları içinde işlemlere dahil edilmeyen başka bir bağlının bulunmadığı,

i- Taleple ilgili İl İdare Kurulu ve il Genel Meclisince olumlu görüş kararları verildiği anlaşılmıştır.

Bu nedenlerle; Adıyaman ili merkez ilçesi Akpınar bucağı Akdere (Ağdere) köyüne bağlı Işıklı mezrasının ana köyden ayrılarak Işıklı adıyla bağımsız bir köy haline getirilmesinin uygun olacağına dair valilik görüşü arz edilmiştir.

KARAR

Bağımsız köy olma talebinde bulunan Işıklı mezrasının; İçişleri Bakanlığı'nın Sınır Antlaşmazlığı, Mülki Ayrılma ve Birleşme ile Köy Kurulması ve Kaldırılması Hakkındaki Yönetmelik hükümlerine ve İller İdaresi Genel Müdürlüğü'nün 16 Ocak 1987 tarihli genelgesinde belirtilen ölçütlere 500 nüfus şartı olumsuzluğu hariç haiz olduğu anlaşıldığından;

Adıyaman merkez ilçesi Akpınar bucağı Akdere (Ağdere) köyüne bağlı Işıklı mezrasının bağlı bulunduğu köyden ayrılarak Işıklı adıyla bağımsız bir köy haline getirilmesinde; coğrafi durum, ekonomik durum ve pazar ilişkileri, nüfus durumu, kamu hizmetlerinden doğan ilişkiler, sınır ilişkileri, orta malların durumu ve diğer sebepler yönünden herhangi bir sakınca olmadığı görüşünde bulunduğu, karar ve dosyanın İl Genel Meclisinde görüşülüp karara bağlanmak üzere Valilik Makamı'na sunulmasına, 5442 sayılı İl İdaresi Kanununun 2/Ç maddesi ve İçişleri Bakanlığı'nın

Sınır Antlaşmazlığı, Mülki Ayrılma ve Birleşme ile Köy Kurulması ve Kaldırılması Hakkındaki Yönetmeliğin 37. maddesi gereğince oybirliği ile karar verildi.

Yetkili Kurul Kararları

İl İdare Kurulu Kararı: 21.02.2007 tarihli kararla Olumlu

İl Genel Meclisi Kararı: 01.06.2007 tarihli kararla Olumlu

Vali Görüşü: 28.08.2007 tarihli yazıyla Olumlu

3.2.9. Kayalı Köyü

Adıyaman İli Merkez ilçe Akpınar Bucağı Ilıcak Köyü Kayalı Mezrası'nın ana köyden ayrılarak aynı adla bağımsız bir köy haline getirilmesi talebine ait bilgiler aşağıda olduğu gibidir.

Gerekçe

Adıyaman İli Merkez ilçe Akpınar Bucağı Ilıcak Köyü Kayalı Mezrası'nın ana köyden ayrılarak aynı adla bağımsız bir köy haline getirilmesi ile ilgili olarak; Valilik Makamı'nca görevlendirilen komisyon tarafından İçişleri Bakanlığı'nın Sınır Antlaşmazlığı, Mülki Ayrılma ve Birleşme ile Köy Kurulması ve Kaldırılması Hakkındaki Yönetmelik hükümlerine göre yapılan inceleme sonrasında tanzim edilen dosyanın incelenmesi sonucu aşağıdaki sonuçlara varılmıştır.

3.2.9.1. Coğrafi Durum

Adıyaman İli Merkez ilçe Akpınar Bucağı Ilıcak (Fırlaz) Köyü Kayalı Mezrası'nın ana köye 3 km. mesafede bulunduğu, ana köy ile aralarında ilişkilerde güçlük yaratacak yüksek dağlar, tepeler, geçilmesi ve aşılması zor derin vadiler, dik ve yalçın yamaçların bulunmadığı,

3.2.9.2. Ekonomik Durum ve Pazar İlişkileri

Mezra halkının tarım ve hayvancılıkla uğraştıkları ve geçimlerini bu şekilde temin ettikleri, ürünlerini Adıyaman İli Merkezi ve Şanlıurfa İlinde pazarladıkları, tarım ve hayvancılığın dışında el sanatları, sanayi, ormancılık ve ticari bir değer üretmedikleri, bağımsız köy olması halinde çevredeki fabrika, tarım ve orman gibi toplu çalışma yerleri ile olan işçilik ve diğer ilişkilerinde herhangi bir değişikliğin olmayacağı,

3.2.9.3. Nüfus Durumu

Mezranın 1990, 1997 ve 2000 Genel Nüfus Sayımlarında nüfusunun ana köyle birlikte tespit edildiği, 1990'da 870, 1997'de 600, 2000'de 410 nüfuslarının olduğu, mezra mahallinde yapılan tespit ise mezranın 244 nüfusunun bulunduğu, ayrılma halinde 2000 yılı toplam nüfusu $490-244=246$ nüfusun ana köye kalacağı,

3.2.9.4. Kamu Hizmetlerinden Doğan İlişkiler

Mezraya elektrik, telefon, yol, içme suyu gibi kamu hizmetlerinin götürüldüğü, ana köy ve mezranın kuruluş tarihlerinin kesin olarak bilinmemekle beraber yaklaşık olarak ana köyün 200 yıl, mezranın ise 150 yıl önce kurulmuş olabileceği, daha önce ana köyden ayrılmış başka bir bağlının bulunmadığı, ana köy ile mezra halkı arasındaki sosyal ilişkilerin normal olup, seçimlerde ilişkilerin zayıfladığı, mezra halkının sağlık ve asayiş yönünden Adıyaman Merkez ve Akpınar Bucak merkezinden faydalandıkları,

3.2.9.5. Sınır İlişkileri

Mezrada parseller bazında kadastro çalışmaları yapılmış olup, bağımsız köy olması halinde ortaya çıkacak yeni sınırın değişmez ve belirgin noktalardan geçirilmesinin mümkün olacağı, çizilecek olan sınırın iki birim arasında anlaşmazlığa ve bölgenin güvenliğini bozan olaylara sebebiyet vermeyeceği,

3.2.9.6. Orta Malların Durumu

Mezranın o ana kadar ana köyle müştereken kullandıkları orta malın olmadığı, ayrılma talebinin mera, kışlak, yaylak, çayır, sıvat, hazine arazisi ve devlet ormanlarından tek taraflı faydalanmaya yönelik olmadığı,

- a- Mezra mahallinde yapılan halk oylamasında; 156 seçmenden 123 seçmenin oy kullanıp, 123 seçmenin tamamının talep lehinde oy kullandığı anlaşılmıştır.

Karar

Bağımsız köy olma talebinde bulunan Kayalı Mezrası'nın; İçişleri Bakanlığı'nın Sınır Antlaşmazlığı, Mülki Ayrılma ve Birleşme ile Köy Kurulması ve Kaldırılması Hakkındaki Yönetmelik hükümlerine ve İller İdaresi Genel Müdürlüğü'nün 16 Ocak 1987 tarihli genelgesinde belirtilen ölçütlere nüfus ve mesafe olumsuzluğu hariç haiz olduğu anlaşıldığından;

Adıyaman İli Merkez İlçesi Akpınar Bucağı Ilıcak (Fırlaz) Köyü'ne bağlı Kayalı Mezrası'nın bağlı bulunduğu köyden ayrılarak Kayalı adıyla bağımsız bir köy haline getirilmesinde; coğrafi durum, ekonomik durum ve pazar ilişkileri, nüfus durumu, kamu hizmetlerinden doğan ilişkiler, sınır ilişkileri, orta malların durumu ve diğer sebepler yönünden herhangi bir sakınca olmadığı görüşünde bulunduğu, karar ve dosyanın İl Genel Meclisi'nde görüşülüp karara bağlanmak üzere Valilik Makamı'na

sunulmasına, 5442 sayılı İl İdaresi Kanununun 2/Ç maddesi ve İçişleri Bakanlığı'nın Sınır Antlaşmazlığı, Mülki Ayrılma ve Birleşme ile Köy Kurulması ve Kaldırılması Hakkındaki Yönetmeliğin 37 nci maddesi gereğince oybirliği ile karar verildi.

.....
Bakanlık Makamı'na

Adıyaman İli Merkez ilçe Akpınar Bucağı Ilıcak Köyü Kayalı Mezrası'nın ana köyden ayrılarak aynı adla bağımsız bir köy haline getirilmesi talebine dair ayrıntılar aşağıda olduğu gibidir.

Gerekçe

- 1- Bağımsız köy olmak isteyen bağlının, ana köye 3 km. mesafede olduğu,
- 2- Adı geçen bağlıda elektrik, telefon, yol ve içme suyunun mevcut olduğu,
- 3- Ana köy ile bağlının müşterek kullandıkları orta malların bulunmadığı, ayrıca ayrılma halinde iki birim arasında çizilecek sınırın belirgin ve değişmez noktalardan çizilmesinin mümkün olacağı,
- 4- Ayrılma halinde ana köye 166, bağımsız köy olmak isteyen bağliya 244 nüfus düşeceği,
- 5- Bu konuda yapılan halk oylamasına 156 seçmenden 123'ünün katılarak tamamının olumlu oy kullandığı anlaşılmıştır.

Yetkili Kurul Kararları

İl İdare Kurulu Kararı: 27.10.2004 tarihli kararla Olumlu

İl Genel Meclisi Kararı: 30.11.2004 tarihli kararla Olumlu

Vali Görüşü: 07.01.2005 tarihli yazıyla Olumlu

Sonuç Olarak: İl yetkili kurullarınca alınan kararlar ve vali görüşü yerinde bulunarak, Adıyaman İli Merkez İlçe Akpınar Bucağı Ilıcak Köyü Kayalı bağlısının, ana köyden ayrılarak aynı adla bağımsız bir köy haline getirilmesi; 5442 sayılı İl İdaresi kanunu'nun 2 nci maddesinin (Ç) ve (D) fıkraları ile "Sınır Anlaşmazlığı, Mülki Ayrılma ve Birleşme ile Köy Kurulması ve Kaldırılması Hakkında Yönetmelik" hükümlerine göre İller İdaresi Genel Müdürü Dr. Ahmet Altıparmak tarafından da uygun mütalaa edilmiştir.

3.2.10. Kızılcahüyük Köyü

Adıyaman İli Merkez İlçesi Akpınar Bucağı Doyran Köyü'ne bağlı Kızılcahüyük Mezrası'nın ana köyden ayrılarak Kızılcahüyük müstakil köy olması köy muhtarı ve 338 seçmenin yazılı talebi Valilik Makamı'na sunulmuş olup,

makamca da İçişleri Bakanlığı'nın Sınır Antlaşmazlığı, Mülki Ayrılma ve Birleşme ile Köy Kurulması ve Kaldırılması Hakkındaki Yönetmelik hükümlerine göre inceleme yaptırılmış ve aşağıdaki hususlar tespit edilmiştir.

3.2.10.1. Coğrafi Durum

Ana köyden ayrılma talebinde bulunan Kızılcahüyük Mezrası Adıyaman İl Merkezi'nin güneybatısında ana köye 12 km. mesafede olup; ulaşım güzergahı ters durumdadır. Ulaşımı zorlaştırıcı herhangi bir doğal engel bulunmamakta, mezranın haritadaki yeri Urfa M40-d2 paftasında 25-26 dikey, 71-72 yatay koordinatları arasındadır.

3.2.10.2. Ekonomik Durum ve Pazar İlişkileri

Ayrılma talebinde bulunan Kızılcahüyük Mezrası'nın ana köyden ayrılıp bağımsız bir köy olması halinde, ekonomik durumunda herhangi bir değişiklik olmayacağı kanaatine varılmış olup, mezranın geçim kaynağı genel olarak tütün, buğday, arpa, mercimek ve nohut olup, bunun yanı sıra hayvancılıkla da uğraşmaktadır. Mezra halkı ürünlerini Adıyaman İl Merkezi'nde pazarlamaktadırlar.

3.2.10.3. Nüfus Durumu

Ayrılma talebinde bulunan Kızılcahüyük Mezrası'nın nüfusu 1980 ve 1985 Genel Nüfus Sayımları'nda ana köy ile birlikte değerlendirilmiş olup, 1980 yılında 1378, 1985 yılında 1518, 1990 yılında ise 1881 olup 1990 yılında mezranın 333 nüfusunun bulunduğu, komisyonca mezra mahallinde yapılan tespitte ise 673 nüfusunun olduğu, buna göre ayrılma halinde $1881-673=1208$ nüfusun ana köy ile diğer mezrası Çamgazi'ye kalacaktır.

3.2.10.4. Kamu Hizmetlerinden Doğan İlişkiler

Bağımsız köy olma talebinde bulunan Kızılcahüyük Mezrası'nda elektrik, stabilize yol, ilkokul, sağlık evi ve içme suyu gibi hizmetler götürülmüş, mezranın kuruluş tarihi hakkında kesin bilgi bulunmayıp, ayrılacak mezranın ana köy ve diğer Çamgazi Mezrası ile halkları arasında sosyal ilişkilerde herhangi bir olumsuzluk bulunmamaktadır.

3.2.10.5. Sınır İlişkiler

Ayrılma talebinde bulunan Kızılcahüyük Mezrası'nın köy olması halinde sınırlarının belirgin ve değişmez noktalardan geçirilmesi mümkün olacaktır. Çünkü bu

yerde kadastro çalışmaları yapılmıştır. Bu nedenle herhangi bir sınır ihtilafının olmayacağı da gözlenmiştir.

3.2.10.6. Orta Malların Durumu

Ayrılma talebinde bulunan Kızılcahüyük Mezrası ile ana köy ve diğer mezranın ortaklaşa kullandıkları herhangi bir orta malının mevcut olmadığı, bu konuda da herhangi bir ihtilafın olmayacağı gözlenmiştir.

Kızılcahüyük Mezrası'nda 17 Mayıs 1994 tarihinde komisyonca yapılan halk oylamasında 313 seçmenden 241 seçmenin oy kullandığı, 239 seçmenin talep lehinde evet, 2 seçmenin talep aleyhinde hayır oyu kullandığı tespit edilmiştir.

Karar

Bağımsız köy olma talebinde bulunan Kızılcahüyük Mezrası'nın; İçişleri Bakanlığı'nın Sınır Antlaşmazlığı, Mülki Ayrılma ve Birleşme ile Köy Kurulması ve Kaldırılması Hakkındaki Yönetmelik hükümlerine ve İller İdaresi Genel Müdürlüğü'nün 16 Ocak 1987 tarihli genelgesinde belirtilen ölçütlere haiz olduğu, taleple ilgili mezra mahallinde yapılan halk oylamasında 313 seçmenden 241 seçmenin oy kullandığı, 239 seçmenin talep lehinde evet, 2 seçmenin talep aleyhinde hayır oyu kullandığı anlaşıldığından;

Adıyaman İli Merkez İlçesi Akpınar Bucağı Doyran Köyü'ne bağlı Kızılcahüyük Mezrası'nın ana köyden ayrılarak Kızılcahüyük adıyla bağımsız bir köy haline getirilmesinde; coğrafi durum, ekonomik durum ve pazar ilişkileri, nüfus durumu, kamu hizmetlerinden doğan ilişkiler, sınır ilişkileri, orta malların durumu ve diğer sebepler yönünden herhangi bir sakınca olmadığı görüşünde olunduğu, karar ve dosyanın İl Genel Meclisi'nde görüşülüp karara bağlanmak üzere Valilik Makamı'na sunulmasına, 5442 sayılı İl İdaresi Kanununun 2/Ç maddesi ile 7267 sayılı kanunla değişik (D) fıkralarına göre İçişleri Bakanlığı'nın ilgili yönetmeliğinin 37. maddesi gereğince oybirliği ile karar verildi.

.....

Bakanlık makamı'na

Adıyaman İli Merkez İlçesi'ne bağlı Akpınar Bucağı Doyran Köyü'ne bağlı mezra olan Kızılcahüyük'ün müstakil köy olması için yapılan talebe dair ayrıntılar aşağıda olduğu gibidir:

Gerekçesi:

- 1- Ayrılmak isteyen bağlının ana köye 12 Km. mesafede olduğu,
- 2- Bağlıda ilkokul, yol, su ve elektriğin mevcut olduğu,
- 3- İki birim arasında müşterek kullanılan orta malların bulunmadığı ve sınır konusunda da ihtilaf çıkmayacağı,
- 4- Ayrılma halinde ana köye 1208, bağımsız köy olmak isteyen bağlıya 673 nüfus düşeceği,
- 5- Bu konuda yapılan halk oylamasına 313 seçmenden 241'inin katılarak 239'unun olumlu oy kullandığı,

Anlaşıldığından, burada müstakil bir köy kurulmasının, "Sınır Anlaşmazlığı, Mülki Ayrılma ve Birleşme ile Köy Kurulması ve Kaldırılması Hakkında Yönetmelik" hükümlerine uygun olduğu belirlenmiştir.

Yetkili Kurul Kararları

- İl İdare Kurulu Kararı: 02.11.1994 tarihli kararla Olumlu
- İl Genel Meclisi Kararı: 02.12.1994 tarihli kararla Olumlu
- Vali Görüşü: 21.12.1994 tarihli yazıyla Olumlu

Sonuç olarak: coğrafi durum, iktisadi şartlar ve kamu hizmetlerinin gerekleri açısından Adıyaman İli yetkili kurullarınca alınan kararlar ve vali görüşü yerinde bulunarak, Adıyaman ili merkez ilçesi Akpınar bucağı Doyran köyü Kızılcahöyük bağlısının, ana köyden ayrılarak aynı adla bağımsız bir köy haline getirilmesi; 5442 sayılı İl İdaresi Kanunu'nun 2 nci maddesinin (Ç) ve (D) fıkralarına göre Genel Müdürlük tarafından uygun mütalaa edilmiştir.

İçişleri Bakanlığı makamınca da uygun görüldüğü takdirde; Adıyaman ili merkez ilçesi Akpınar bucağı Doyran köyü Kızılcahöyük bağlısının, ana köyden ayrılarak aynı adla bağımsız köy haline getirilmesi İller İdaresi Genel Müdür'ü Hasan Pakir tarafından arz edilmiştir.

3.2.11. Malpınarı Köyü

Adıyaman İli Merkez ilçe Akpınar Bucağı Durak (Gemrik) Köyü Malpınarı Mezrası'nın ana köyden ayrılarak aynı adla bağımsız bir köy haline getirilmesi talebine ait bilgiler aşağıda olduğu gibidir.

Gerekçe

Adıyaman İli Merkez ilçe Akpınar Bucağı Durak (Gemrik) Köyü Malpınarı Mezrası'nın ana köyden ayrılarak Malpınarı adıyla bağımsız bir köy haline getirilmesi ile ilgili olarak; Valilik Makamı'na görevlendirilen komisyon tarafından İçişleri Bakanlığı'nın Sınır Anlaşmazlığı, Mülki Ayrılma ve Birleşme ile Köy Kurulması ve Kaldırılması Hakkındaki Yönetmelik hükümlerine göre yapılan inceleme sonrasında tanzim edilen dosyanın incelenmesi sonucu aşağıdaki sonuçlara varılmıştır.

3.2.11.1. Coğrafi Durum

Adıyaman İli Merkez ilçe Akpınar Bucağı Durak Köyü ile bağımsız köy olma talebinde bulunan Malpınarı Mezrası arasındaki mesafenin 5 km. olup, ana köy ile aralarında ilişkilerde güçlük yaratan ve coğrafi bütünlüğü engelleyen yüksek dağlar, tepeler, geçilmesi ve aşılması zor derin vadiler, dik ve yalçın yamaçlar, göller, barajlar ve benzeri tabii engellerin bulunmadığı,

3.2.11.2. Ekonomik Durum ve Pazar İlişkileri

Mezra halkının tarım ve hayvancılıkla uğraştıkları ve geçimlerini bu şekilde temin ettikleri, ürünlerini Adıyaman İli Merkezinde pazarladıkları, tarım ve hayvancılığın dışında el sanatları, sanayi, ormancılık ve ticari bir değer üretmedikleri, çevredeki fabrika, tarım ve orman gibi toplu çalışma yerleri ile olan işçilik ve diğer ilişkilerinde herhangi bir değişikliğin olmayacağı,

3.2.11.3. Nüfus Durumu

Mezranın 1990, 1997 ve 2000 Genel Nüfus Sayımlarında nüfusunun ana köyle birlikte tespit edilip değerlendirildiği, 1990'da 911, 1997'de 1006, 2000'de 947 nüfusları olup, mezra mahallinde komisyonca yapılan tespitte ise mezranın 343 nüfusunun bulunduğu, ayrılma halinde 2000 yılı toplam nüfusu $947-343=604$ nüfusun ana köye kalacağı,

3.2.11.4. Kamu Hizmetlerinden Doğan İlişkiler

Mezraya elektrik, telefon, yol, içme suyu ve tek derslik okul gibi kamu hizmetlerinin götürüldüğü, kırsal kesim olması nedeniyle bağımsız köy olması halinde sağlık yönünden de yeterli kamu hizmetinin götürülmesinin faydalı olacağı, ana köy ve mezranın kuruluş tarihlerinin kesin olarak bilinmediğini, ancak çok eski yıllara dayandığı, daha önce ana köyden Üçdirek (Kikan) Mezrası'nın ayrıldığı, mezra halkının sağlık ve asayiş yönünden Akpınar Bucağı'ndan faydalandıkları,

Ana köy ile mezra halkı arasındaki sosyal ilişkilerin; siyasi görüş nedeniyle iyi olmadığı, 1996 yılında ana köy ile mezra halkı arasında arazi anlaşmazlığı nedeniyle çıkan kavganın yaralamalı ve ölüm olayı sonucu, Adıyaman Asliye Ceza Mahkemesi'nce 1996/106 esas 2001/16 sayılı karar verilerek sonuçlandırıldığı, bu tarihten sonra aralarındaki sosyal ilişkilerin tamamen bozulduğu,

3.2.11.5. Sınır İlişkileri

Mezrada parseller bazında kadastro çalışmaları yapılmış olup, bağımsız köy olması halinde ortaya çıkacak yeni sınırın değişmez ve belirgin noktalardan geçirilmesinin mümkün olacağı, çizilecek olan sınırın iki birim arasında anlaşmazlığa ve bölgenin güvenliğini bozan olaylara sebebiyet vermeyeceği,

3.2.11.6. Orta Malların Durumu

Mezranın o ana kadar ana köyle müştereken kullandıkları orta malın olmadığı, ayrılma talebinin mera, kışlak, yaylak, çayır, sıvat, hazine ve devlet ormanlarından tek taraflı faydalanmaya yönelik olmadığı,

- a- Mezra mahallinde yapılan halk oylamasında; 182 seçmenden 163 seçmenin oy kullanıp, tamamının talep lehinde oy kullanıldığı anlaşılmıştır.

Karar

Bağımsız köy olma talebinde bulunan Malpınarı Mezrası'nın; İçişleri Bakanlığı'nın Sınır Antlaşmazlığı, Mülki Ayrılma ve Birleşme ile Köy Kurulması ve Kaldırılması Hakkındaki Yönetmelik hükümlerine ve İller İdaresi Genel Müdürlüğü'nün 16 Ocak 1987 tarihli genelgesinde belirtilen ölçütlere nüfus ve mesafe olumsuzluğu hariç haiz olduğu anlaşıldığından;

Adıyaman İli Merkez İlçesi Akpınar Bucağı Durak Köyü'ne bağlı (Gemrik) Malpınarı Mezrası'nın bağlı bulunduğu köyden ayrılarak Malpınarı adıyla bağımsız bir köy haline getirilmesinde; coğrafi durum, ekonomik durum ve pazar ilişkileri, nüfus durumu, kamu hizmetlerinden doğan ilişkiler, sınır ilişkileri, orta malların durumu ve diğer sebepler yönünden herhangi bir sakınca olmadığı görüşünde bulunduğu, karar ve dosyanın İl Genel Meclisi'nde görüşülüp karara bağlanmak üzere Valilik Makamı'na sunulmasına, 5442 sayılı İl İdaresi Kanununun 2/Ç maddesi ve İçişleri Bakanlığı'nın Sınır Antlaşmazlığı, Mülki Ayrılma ve Birleşme ile Köy Kurulması ve Kaldırılması Hakkındaki Yönetmeliğin 37 nci maddesi gereğince oybirliği ile karar verildi.

.....

Bakanlık Makamı'na

Adıyaman İli Merkez İlçe Akpınar Bucağı Durak (Gemrik) Köyü Malpınarı bağlısının, ana köyden ayrılarak aynı adla bağımsız bir köy haline getirilmesi talebine dair ayrıntılar aşağıda olduğu gibidir.

Gerekçe

- 1- Bağımsız köy olmak isteyen bağlının, ana köye 5 km. mesafede olduğu,
- 2- Adı geçen bağlıda elektrik, telefon, içme suyu ve tek derslikli okulun bulunduğu,
- 3- Ana köy ile bağlıların birlikte kullandıkları orta malların bulunmadığı, bağımsız köy kurulması halinde sınırın belirgin ve değişmez noktalardan geçmesinin mümkün olacağı,
- 4- Ayrılma halinde ana köye 358, bağımsız köy olmak isteyen bağlıya 343 nüfus düşeceği,
- 5- Bu konuda yapılan halk oylamasına 182 seçmenden 163'ünün katılarak tamamının olumlu oy kullandığı anlaşılmıştır.

Yetkili Kurul Kararları

İl İdare Kurulu Kararı: 05.10.2005 tarihli kararla Olumlu

İl Genel Meclisi Kararı: 04.01.2006 tarihli kararla Olumlu

Vali Görüşü: 13.02.2006 tarihli yazıyla Olumlu

Sonuç Olarak; İl yetkili kurularınca alınan kararlar ile vali görüşü yerinde bulunarak, Adıyaman İli Merkez İlçe Akpınar Bucağı Durak Köyü Malpınarı bağlısının, ana köyden ayrılarak aynı adla bağımsız bir köy haline getirilmesi; 5442 sayılı İl İdaresi Kanunu'nun 2 nci maddesinin (Ç) ve (D) fıkralarına göre Genel Müdür Vekili Ahmet Saraç tarafından 27 Mart 2006 tarihinde uygun mütalaa edilmiştir.

3.2.12. Üçdirek Köyü

Adıyaman İli Merkez İlçe Akpınar Bucağı Durak (Gemrük) Köyü Üçdirek Mezrası'nın, ana köyden ayrılarak aynı adla bağımsız bir köy haline getirilmesi talebiyle ilgili ayrıntılar aşağıda olduğu gibidir.

Gerekçe

Adıyaman İli Merkez İlçe Akpınar Bucağı Durak (Gemrük) Köyü Üçdirek (Kikan) Mezrası'nın, ana köyden ayrılarak Üçdirek adıyla bağımsız bir köy haline getirilmesi talebi ile ilgili olarak; Valilik Makamı'nca görevlendirilen komisyon tarafından İçişleri Bakanlığı'nın Sınır Antlaşmazlığı, Mülki Ayrılma ve Birleşme ile Köy Kurulması ve Kaldırılması Hakkındaki Yönetmelik hükümlerine göre yapılan inceleme sonrasında tanzim edilen dosyanın incelenmesi sonucu aşağıdaki sonuçlara varılmıştır.

3.2.12.1. Coğrafi Durum

Adıyaman İli Merkez İlçe Akpınar Bucağı Durak (Gemrük) Köyü ile bağımsız köy olma talebinde bulunan Üçdirek (Kikan) Mezrası arasındaki mesafenin 5 km. olduğu, ana köy ile aralarındaki ilişkilerde güçlük yaratan ve coğrafi bütünlüğü

engelleyen yüksek dağlar, tepeler, geçilmesi ve aşılması zor derin vadiler, dik ve yalçın yamaçlar, göller, barajlar ve benzeri tabii engellerin bulunmadığı,

3.2.12.2. Ekonomik Durum ve Pazar İlişkileri

Mezra halkının tarım (buğday, tütün, pamuk, mısır) ve hayvancılıkla uğraştıkları ve bunun yanı sıra Göksu Çayı mevkiinde kum ocağı işletme ve işçiliği ile geçimlerini temin ettikleri, ürünlerini Adıyaman İl Merkezi ve Besni İlçesi'nde pazarladıkları, tarım ve hayvancılığın dışında el sanatları, sanayi ve ormancılık gibi ticari bir değer üretmedikleri ancak mezra halkından 1-2 ailenin il merkezindeki fabrika, tarım ve orman gibi toplu çalışma yerleri ile olan işçilik ve diğer ilişkilerinde herhangi bir değişikliğin olmayacağı,

3.2.12.3. Nüfus Durumu

Mezranın 1990, 1997 ve 2000 Genel Nüfus Sayımları'nda nüfusunun ana köyle birlikte tespit edilip değerlendirildiği, 1990 yılında 911, 1997 yılında 1029 ve 2000 yılında da 947 nüfusları olup, mezra mahallinde komisyonca yapılan tespitte ise; mezranın 206 nüfusunun bulunduğu, ayrılma halinde 2000 yılı toplam nüfusu 947-206=741 nüfusun ana köye kalacağı, yerleşik nüfusun çoğunluğunun hem mezrada, hem de il merkezinde evlerinin bulunup yaz sezonunda köyde, kış sezonunda ise il merkezinde ikamet ettikleri yönünde nüfus hareketliliğinin bulunduğu,

3.2.12.4. Kamu Hizmetlerinden Doğan İlişkiler

Mezraya okul, elektrik, telefon, yol, içme suyu gibi kamu hizmetlerinin götürüldüğü, ana köy ve mezranın kuruluş tarihlerinin kesin olarak bilinmemekle birlikte yaklaşık olarak ana köyün 150-200 yıl, mezranın ise yaklaşık 100 yıl kadar önce kurulmuş olabilecekleri, daha önce ana köyden ayrılmış başka bir bağlının bulunmadığı, ana köy ile mezra halkı arasındaki sosyal ilişkilerin muhtarlık seçimlerinde zıtlasma nedeniyle zayıf olduğu, mezra halkının sağlık ve asayiş yönünden Akpınar Bucak Merkezi'nden faydalandıkları,

3.2.12.5. Sınır İlişkileri

Mezrada parseller bazında kadastro çalışmaları yapılmış olup, bağımsız köy olması halinde ortaya çıkacak yeni sınırın değişmez ve belirgin noktalardan geçirilmesinin mümkün olacağı, çizilecek olan sınırın iki birim arasında anlaşmazlığa ve bölgenin güvenliğini bozan olaylara sebebiyet vermeyeceği,

3.2.12.6. Orta Malların Durumu

Mezranın o ana kadar köyle müştereken kullandıkları orta malın olmadığı, ayrılma talebinin mera, yaylak, kışlak, çayır, sıvat, hazine ve devlet ormanlarından tek taraflı faydalanmaya yönelik olmadığı,

Mezra mahallinde yapılan halk oylamasında 113 seçmenden 97 seçmenin oy kullanıp, bunların tamamının talep lehinde olduğu tespit edilmiştir.

Karar

Bağımsız köy olma talebinde bulunan Üçdirek Mezrası'nın; İçişleri Bakanlığı'nın Sınır Antlaşmazlığı, Mülki Ayrılma ve Birleşme ile Köy Kurulması ve Kaldırılması Hakkındaki Yönetmelik hükümlerine ve İller İdaresi Genel Müdürlüğü'nün 16 Ocak 1987 tarihli genelgesinde belirtilen ölçütlere nüfus olumsuzluğu hariç haiz olduğu anlaşıldığından;

Adıyaman Merkez İlçesi Akpınar Bucağı Durak (Gemrük) Köyü'ne bağlı Üçdirek (Kikan) Mezrası'nın ana köyden ayrılarak Üçdirek adıyla bağımsız bir köy haline getirilmesinde; coğrafi durum, ekonomik durum ve pazar ilişkileri, nüfus durumu, kamu hizmetlerinden doğan ilişkiler, sınır ilişkileri, orta malların durumu ve diğer sebepler yönünden herhangi bir sakınca olmadığı görüşünde bulunduğu, karar ve dosyasının İl Genel Meclisi'nde görüşülüp karara bağlanmak üzere Valilik Makamı'na sunulmasına, 5442 sayılı İl İdaresi Kanunu'nun 2/Ç maddesi ve İçişleri Bakanlığı'nın Sınır Antlaşmazlığı, Mülki Ayrılma ve Birleşme ile Köy Kurulması ve Kaldırılması Hakkındaki Yönetmeliğin 37. maddesi gereğince oybirliği ile karar verildi.

.....

Bakanlık Makamı'na

Adıyaman İli Merkez İlçe Akpınar Bucağı Durak (Gemrük) Köyü Üçdirek Mezrası'nın, ana köyden ayrılarak aynı adla bağımsız bir köy haline getirilmesi talebine dair ayrıntılar aşağıda olduğu gibidir.

Gerekçe

Bağımsız köy olmak isteyen bağlının, ana köye 6 km. mesafede olduğu, Adı geçen bağlıda okul, elektrik, telefon, içme suyu ve yolun mevcut olduğu, Ana köy ile bağlı arasında müşterek kullanılan orta malların bulunmadığı, köyün kurulması halinde çizilecek yeni sınırın değişmez noktalardan geçirilmesinin mümkün olacağı, herhangi bir anlaşmazlığın çıkmayacağı,

Ayrılma halinde ana köye 741, bağımsız köy olmak isteyen bağlıya 206 nüfus düşeceği,
Bu konuda yapılan halk oylamasına 113 seçmenden 97'sinin katılarak tamamının olumlu oy kullandığı anlaşılmıştır.

Yetkili Kurul Kararları

İl İdare Kurulu Kararı : 26.05.2004 tarihli kararla Olumlu
İl Genel Meclisi Kararı : 11.06.2004 tarihli kararla Olumlu
Vali Görüşü : 28.07.2004 tarihli yazıyla Olumlu

Sonuç Olarak; İl İdare Kurulu ile İl Genel Meclisi'nce alınan kararlar ve vali görüşü yerinde bulunarak, Adıyaman İli Merkez İlçe Akpınar Bucağı Durak Köyü Üçdirek Mezrası'nın, ana köyden ayrılarak aynı adla bağımsız bir köy haline getirilmesi; 5442 sayılı İl İdaresi Kanunu'nun 2 nci maddesinin (Ç) ve (D) fıkraları ile Sınır Anlaşmazlığı, Mülki Ayrılma ve Birleşme ile Köy Kurulması ve Kaldırılması Hakkındaki Yönetmelik hükümlerine göre Genel Müdür Alim Barut tarafından 27 Mart 2006 tarihinde uygun mütalaa edilmiştir.

3.2.13. Yayladamı Köyü

Adıyaman İli Merkez İlçesi Akpınar Bucağı Külahhöyük Köyü'ne bağlı Yayladamı Mezrası'nın bağımsız köy olma talebine ait bilgiler aşağıda olduğu gibidir.

Gerekçe

Adıyaman İli Merkez İlçesi Akpınar Bucağı Külahhöyük Köyü'ne bağlı Yayladamı (Göm) Mezrası'nın bağlı bulunduğu köyden ayrılarak bağımsız bir köy olma talebi ile ilgili olarak; Valilik Makamı'nca görevlendirilen komisyonca İçişleri Bakanlığı'nın Sınır Antlaşmazlığı, Mülki Ayrılma ve Birleşme ile Köy Kurulması ve Kaldırılması Hakkındaki Yönetmelik hükümlerine göre yapılan inceleme sonrasında tanzim edilen dosyanın incelenmesi sonucu aşağıdaki sonuçlara varılmıştır.

3.2.13.1. Coğrafi Durum

Bağımsız köy olma talebinde bulunan Yayladamı Mezrası'nın ana köye 16 km. mesafede direkt olarak bağlantı yolu olmayıp Börgenek Köyü üzerinden stabilize ulaşımın sağlandığı, ana köy ile aralarındaki ilişkilerde güçlük yaratacak yüksek dağlar, tepeler, geçilmesi ve aşılması zor derin vadiler, dik ve yalçın yamaçlar, göller, barajlar ve benzeri tabii engellerin bulunmadığı,

3.2.13.2. Ekonomik Durum ve Pazar İlişkileri

Mezra halkının tütün, buğday, mercimek, arpa ve nohut gibi tarım ürünlerinin yanı sıra hayvancılıkla da uğraştıkları, ürünlerini il merkezinde pazarladıkları, bağımlık

değişikliği halinde çevredeki fabrika, tarım ve orman gibi çalışma yerleri ile olan ilişiklik ve diđer ilişkilerinde herhangi bir deęişikliđin olmayacađı,

3.2.13.4. Nüfus Durumu

Mezranın 1985, 1990 ve 1997 Genel Nüfus Sayımlarında nüfusunun ana köyle birlikte deđerlendirildiđi, 1985'te 898, 1990'da 1079, 1997'de (gayrı resmi) 1084 nüfusları olup, mahallinde yapılan son tespitte ise mezranın 229 nüfusunun bulunduđu, ayrılma halinde resmi olmayan 1997 yılı nüfusu $1084-229=855$ nüfusun ana köye kalacađı,

3.2.13.5. Kamu Hizmetlerinden Dođan İlişkiler

Mezraya telefon, okul, elektrik ve yol gibi hizmetlerin götürüldüđu, sađlık ve asayiş yönünden Akpınar Bucađı'ndan yararlandıkları,

3.2.13.6. Sınır İlişkileri

Mezranın bađımsız köy olması halinde herhangi bir sınır anlaşmazlıđı olasılıđının zayıf olduđu, parseller bazında kadastro çalışmalarının yapılmıř olup, tespit edilecek sınırın belirgin ve deđermez noktalardan geçirilmesinin mümkün olacađı,

3.2.13.7. Orta Mallarının Durumu

Mezranın ana köyle müştereken kullandıkları orta malın olmadığı, ayrılma talebinin mera, yaylak, kıřlak, çayır, sıvat, hazine arazisi ve devlet ormanlarından tek taraflı faydalanmaya yönelik olmadığı,

Ayrıca mezra mahallinde yapılan halk oylamasında; 118 seçmenden 91 seçmenin oy kullanıp tamamının talep lehinde oy kullandıkları anlaşılmıřtır.

Karar

Bađımsız köy olma talebinde bulunan Yayladamı Mezrası'nın; İçiřleri Bakanlıđı'nın Sınır Antlaşmazlıđı, Mülki Ayrılma ve Birleřme ile Köy Kurulması ve Kaldırılması Hakkındaki Yönetmelik hükümlerine ve İller İdaresi Genel Müdürlüđu'nün 16 Ocak 1987 tarihli genelgesinde belirtilen ölçütlere haiz olduđu anlaşıldıđından;

Adıyaman Merkez İlçesi Akpınar Bucađı Külahhöyük Köyü'ne bađlı Yayladamı Mezrası'nın ana köyden ayrılarak Yayladamı adıyla bađımsız bir köy haline getirilmesinde; cođrafi durum, ekonomik durum ve pazar ilişkileri, nüfus durumu,

kamu hizmetlerinden doğan ilişkiler, sınır ilişkileri, orta malların durumu ve diğer sebepler yönünden herhangi bir sakınca olmadığı görüşünde bulunduğu, karar ve dosyasının İl Genel Meclisi'nde görüşülüp karara bağlanmak üzere Valilik Makamı'na sunulmasına, 5442 sayılı İl İdaresi Kanunu'nun 2/Ç maddesi ve İçişleri Bakanlığı'nın Sınır Antlaşmazlığı, Mülki Ayrılma ve Birleşme ile Köy Kurulması ve Kaldırılması Hakkındaki Yönetmeliğin 37. maddesi gereğince oybirliği ile karar verildi.

Yetkili Kurul Kararları

İl İdare Kurulu Kararı : 13.05.1998 tarihli kararla Olumlu

İl Genel Meclisi Kararı : 23.11.1998 ve 11.06.1999 tarihli kararla Olumlu

Vali Görüşü: : 25.01.1999 tarihli yazıyla Olumlu

3.2.14. Yukarıekinci Köyü

Adıyaman İli Merkez İlçesi'ne bağlı Akpınar Bucağı Ilıcak Köyü'ne bağlı mezra olan Ekinci (Yukarıköşin) ile Küçükkkırgı Mezralarının ana köyden ayrılarak merkezi Ekinci Mezrası olmak üzere Yukarıekinci ismiyle bağımsız bir köy olmaları talebiyle ilgili olarak, Valilik Makamı'nın 23 Mayıs 1989 tarihli oluru ile görevlendirilen komisyon tarafından tanzim olunan dosya Valilik Makamı'na sunulmuş ve buradan da İl İdare Kurulu'na gönderilerek incelenmiştir.

Gerekçe

Adıyaman İli Merkez İlçesi'ne bağlı Akpınar Bucağı Ilıcak Köyü'ne bağlı mezra olan Ekinci (Yukarıköşin) ile Küçükkkırgı Mezralarının ana köyden ayrılarak merkezi Ekinci Mezrası olmak üzere Yukarıekinci ismiyle bağımsız bir köy olmaları talebiyle ilgili olarak, Valilik Makamı'nca görevlendirilen komisyon tarafından ilgili yönetmeliğin 17. Maddesine göre nüfus cetveli, 18. Maddesine göre mesafe cetveli, 19. Maddesine göre seçmen listelerinin hazırlanması ve 19, 20, 21, 22, 23, 24, 25 ve 26. Maddeleri doğrultusunda halk oylamasının yapıldığı, yapılan oylama sonucu Ekinci (Yukarı Köşin) Mezrası'nda kullanılan 67 geçerli oyun tamamının talep lehinde olduğu, Küçükkkırgı Mezrası'nda kullanılan 28 geçerli oyun da tamamının talep lehinde olduğu, Ekince (Yukarı Köşin) Mezrası'nın ana köye mesafesinin 3 km, Küçükkkırgı Mezrası'nın ise ana köye mesafesi 4 km olduğu ve her gibi mezra arasındaki mesafenin ise 1 km. olduğu belirlenmiştir. Ayrılacak mezraların toplam nüfusu 219 olup, ana köye kalacak nüfus miktarı ise 455 olacaktır.

3.2.14.1. Coğrafi Durum

İlgili mezzralar hafif engebeli bir yörede bulunup coğrafi bütünlüğü engelleyen bir unsur bulunmamaktadır.

3.2.14.2. Ekonomik Durum ve Pazar İlişkileri

Geçim kaynakları, tarım ürünleri olup bunlar buğday, arpa, nohut, mercimek ve tütündür. Ayrılmaları halinde ekonomik durumlarında önemli bir değişiklik olmayacaktır.

3.2.14.3. Nüfus Durumu

Söz konusu mezzralar ile ana köyün nüfusları birlikte olmak üzere, 1975 yılında 752, 1980 yılında 717 olup, 1985 yılı Genel Nüfus Sayımı'nda ise ana köy nüfusu 455, İkinci (Yukarı Köşin) Mezzrası'nın nüfusu 170, Küçükkırgı Mezzrası'nın nüfusu ise 49 olarak sayılmış olup, bu duruma göre, ana köye kalacak nüfus miktarı da 455 olacaktır.

3.2.14.4. Kamu Hizmetlerinden Doğan İlişkiler

Her iki mezzrada elektrik, su, yol, ve ilkokul mevcut olup, Asayiş ve Sağlık Hizmetleri yönünden Bucak merkezinden faydalanmaktadır. Ana köyden daha evvel herhangi bir mezza ayrılmamış olup, ayrılma talebinde bulunan mezzralar ile ana köy arasındaki sosyal ilişkiler iyi durumda olmayıp, muhtarlık seçimlerinde bu durum daha kötüye gidebilmektedir.

3.2.14.5. Sınır İlişkileri

İki mezzranın ana köyden ayrılması halinde herhangi bir sınır ihtilafının olmayacağı belirlenmiştir.

3.2.14.6. Orta Malların Durumu

Ayrılmaya talebinde bulunan iki mezza halkı ile ana köy halkı arasında ortaklaşa kullanılan herhangi bir orta mal bulunmamakla birlikte, bu konuda da herhangi bir ihtilafın çıkmayacağı gözlenmiştir.

Karar

Adıyaman İli Merkez İlçesi Akpınar Bucağı Ilıcak Köyü'ne bağlı bulunan İkinci (Yukarı Köşin) mezzrası ve Küçükkırgı Mezzralarının ana köyden ayrılarak Yukarı İkinci adıyla bağımsız bir köy olma talebi, İçişleri Bakanlığı'nın 16 Ocak 1987 tarihli 5442 sayılı İl İdaresi Kanunu'nun 2. Maddesine istinaden yayımlanan İçişleri Bakanlığı'nın "Sınır Anlaşmazlığı, Mülki Ayrılmaya ve Birleşme ile Köy

Kurulması ve Kaldırılması” Hakkındaki Yönetmelik hükümlerine uygun olduğu görüşünde olduğunu, yine aynı yönetmeliğin 37. Maddesine göre 12 Ekim 1989 tarihinde oybirliği ile karar verilmiştir.

.....

Bakanlık Makamı'na

Adıyaman İli Merkez İlçesi Akpınar Bucağı Ilıcak Köyü Ekinci ve Küçükkırgı bağlılarının ana köyden ayrılarak merkezi Ekinci bağılısı olmak üzere Yukarıekinci adıyla bağımsız köy haline getirilmesi talebine ait ayrıntılar aşağıdaki gibidir.

Gerekçe

- 1- Ana köy ile bağılılar arasında coğrafi bütünlüğü bozan herhangi bir engelin bulunmadığı,
- 2- Bağılıların okul, yol, su ve elektrik gibi kamu hizmetlerinden yeterince yararlandığı,
- 3- Bağılıların bağımsız köy olmasını gerektirecek önemli bir sebebin bulunmadığı anlaşıldığından, anılan yerde müstakil bir köy kurulmasının “Sınır Anlaşmazlığı, Mülki Ayrılma ve Birleşme ile Köy Kurulması ve Kaldırılması Hakkında Yönetmelik” hükümlerine uygun olmadığı belirtilmiştir.

Yetkili Kurul Kararları

İl İdare Kurulu Kararı: 12.10.1989 tarihli kararla Olumlu

İl Genel Meclisi Kararı: 28.11.1989 tarihli kararla Olumlu

Vali Görüşü: 1. Görüş: 23.02.1990 tarihli yazıyla Olumsuz

Sonuç Olarak: Coğrafi durum, iktisadi şartlar ve kamu hizmetlerinin gerekleri açısından vali görüşü yerinde bulunarak, Adıyaman İli Merkez İlçesi Akpınar Bucağı Ilıcak Köyü Ekinci ve Küçükkırgı bağlılarının, ana köyden ayrılarak merkezi Ekinci bağılısı olmak üzere Yukarıekinci adıyla bağımsız bir köy haline getirilmesi; 5442 sayılı İl İdaresi Kanunu'nun 2 nci maddesinin (Ç) ve 7267 sayılı Kanunla değişik (D) fıkralarına göre İller İdaresi Genel Müdürlüğü tarafından uygun bulunmamıştır.

İçişleri Bakanlığı'nca da uygun görüldüğü takdirde; Adıyaman İli Merkez İlçesi Akpınar Bucağı Ilıcak Köyü Ekinci ve Küçükkırgı bağlılarının ana köyden ayrılarak merkezi Ekinci bağılısı olmak üzere Yukarıekinci adıyla bağımsız bir köy haline getirilmesi hakkındaki talebin reddedilmesini İller İdaresi Genel Müdürü Mehmet Özgün tarafından 11 Ağustos 1990 tarihinde arz edilmiştir.

3.3. Kuyucak Bucağı

3.3.1. Albayraklı Köyü

Adıyaman İli Merkez İlçesi Kuyucak Bucağı Kayetepe (Rezip) Köyü'ne bağılı Keklikçi (Şemikan) mezrasının ana köyden ayrılarak Albayraklı adıyla bağımsız bir köy olma talebi ile ilgili olarak; İçişleri Bakanlığı'nın Sınır Anlaşmazlığı, Mülki

Ayrılma ve Birleşme ile Köy Kurulması ve Kaldırılması Hakkında Yönetmelik hükümlerine göre dosya hazırlanmış ve Yönetmeliğin 30 ve 38. nci maddelerinde tarif edilen belgeler dosyasında muhafaza edilmekle beraber örnekleri ekte sunulmuş olup taleple ilgili dosyanın incelenmesi sonucu Yönetmeliğin 36.ncı maddesine göre aşağıdaki sonuçlara varılmıştır.

3.3.1.1. Coğrafi Durum

Adıyaman İli Merkez İlçesi Kuyucak Bucağı Kayatepe (Rezip) Köyü'ne bağlı Keklikçi (Şemikan) mezrasının ana köye 3,5 km mesafede bulunup, ana köy ile aralarında ilişkilerde güçlük yaratacak yüksek dağlar, tepeler, geçilmesi ve aşılması zor derin vadiler, dik ve yalçın yamaçlar gibi tabii engellerin bulunmadığı,

3.3.1.2. Ekonomik Durum ve Pazar İlişkileri

Mezra halkının tarım ve hayvancılıkla uğraştıkları ve geçimlerini bu şekilde temin ettikleri, ürünlerini Adıyaman İli merkezinde pazarladıkları, bağımsız bir köy olmaları halinde çevredeki fabrika, tarım ve orman gibi toplu çalışma yerleri ile olan işçilik ve diğer ilişkilerinde herhangi bir değişikliğin olmayacağı,

3.3.1.3. Nüfus Durumu

Mezranın 1997, 2000 ve 2007 Genel Nüfus Sayımlarında nüfusunun ana köyle birlikte tespit edilip değerlendirildiği, 1997'de 1212, 2000'de 1389 ve 2007'de 1121 nüfusları olup mezra mahallinde komisyonca yapılan tespitte ise mezranın 206 nüfusunun bulunduğu, ayrılma halinde 2007 yılı toplam nüfusu 1121-266= 855 nüfusun ana köye kalacağı,

3.3.1.4. Kamu Hizmetlerinden Doğan İlişkiler

Mezrada okul, cami, elektrik, telefon, yol gibi kamu hizmetlerinin götürüldüğü, asayiş ve sağlık yönünden Adıyaman merkez ve Kuyucak Bucak merkezinden faydalandıkları,

3.3.1.5. Sınır İlişkileri

Mezranın bağımsız köy olması halinde herhangi bir sınır anlaşmazlığı olasılığının ihtimal dışı olduğu, mezrada parseller bazında kadastro çalışmaları yapılmış olup, yeni çizilecek sınırın değişmez ve belirgin noktalardan geçirilmesinin mümkün olacağı,

3.3.1.6. Orta Malların Durumu

Mezranın řu ana kadar ana köyle müştereken kullandıkları orta malın olmadığı, ayrılma talebinin mer'a, yaylak, kışlak, çayır, sıvat, Hazine ve Devlet ormanlarından tek taraflı faydalanmaya yönelik olmadığı,

- a- Mezra mahallinde yapılan halk oylamasında; 122 seçmenden 98 seçmenin oy kullanıp, 91 seçmen talep lehinde, 7 seçmen ise talep aleyhinde oy kullandığı anlaşılmıştır.
- b- Yeni kurulması talep edilen köyün sınırları içinde işlemlere dahil edilmeyen başka bir bağlının bulunmadığı,
- c- Taleple ilgili İl İdare Kurulu ve İl Genel Meclisince olumlu görüş kararları alındığı anlaşılmıştır.

Bu nedenlerle Adıyaman İli Merkez İlçesi Kuyucak Bucağı Kayetepe (Rezip) Köyü'ne bağılı Keklikçi (Şemikan) mezrasının ana köyden ayrılarak Albayraklı adıyla bağımsız bir köy haline getirilmesinin uygun olacağı belirtilmiştir.

3.3.2. Karakoyun Köyü

Adıyaman İli Merkez İlçesi Kuyucak Bucağı Ormaniçi Köyü'ne bağılı bulunan Karakoyunlu (Ağıkan) Mezrası'nın ana köyden ayrılarak bağımsız bir köy haline getirilmesi talebi 27 Mart 1989 tarihli dilekçe ve eki istek listesine 119 kişinin imzasıyla Valilik Makamı'na yapılmıştır. Valilik Makamı bu isteğin incelenmesi ve konu hakkında dosya hazırlanması için 23 Mayıs 1989 günü komisyonu görevlendirmiştir. Valilik Makamı'nın görevlendirdiğı komisyonca tanzim edilen 9 Ekim 1989 tarihli dosya Valilik Makamı'na sunularak İl İdare Kurulu'nda incelenip görüşülmüştür.

Gerekçe

Adıyaman İli Merkez İlçesi Kuyucak Bucağı Ormaniçi Köyü'ne bağılı bulunan Karakoyun (Ağıkan) Mezrası'nın ana köyden ayrılarak bağımsız bir köy haline getirilmesi talebi ile ilgili olarak; Valilik Makamı'nca görevlendirilen komisyon tarafından ilgili yönetmeliğın 17. maddesine göre nüfus cetveli, 18. maddesine göre mesafe cetveli, 19. maddesine göre seçmen listesinin hazırlandığı, 19, 20, 21, 22, 23, 24, 25 ve 26. maddeleri doğrutusunda halk oylamasının yapıldığı, yapılan oylama sonucu 71 kayıtlı seçmenden 68 oy kullanılmış ve 68 geçerli oydan tamamı talep lehinde kullanılmış olup, talep aleyhinde oy kullanılmamıştır. Karakoyun (Ağıkan) Mezrası'nın ana köye olan mesafesi ise 4 km.dir. Söz konusu mezra ile ana köyün nüfusu birlikte olmak üzere, 1975 yılında 429, 1980 yılında 363 olarak sayılmıştır. 1985 Nüfus sayımı'na göre ise 151 olarak tespit edilmiştir. Görevli komisyonca 26 Temmuz 1989 tarihinde yapılan tespite göre ise mezra nüfusunun 350 kişi olduğu

tespit edilmiştir. Aradaki farkın sebebinin ise 1985 yılı nüfus sayımında mezra halkının Çukurova Bölgesi'ne işçi olarak gitmesi olduğu anlaşılmıştır. Ana köye ise 245 nüfus kalmaktadır.

3.3.2.1. Coğrafi Durum

Karakoyun (Ağıkan) Mezrası, İl Merkezi'nin takriben 20 km. kuzeydoğusunda çok eskiden beri kurulmuş bir yerleşim birimidir. Dağlık ve orman sahası içinde bulunup, ana köy ile arasında yapılmış yol mevcuttur. Bu yol ile Adıyaman İl Merkezi'ne ulaşım sağlanmakta olup, yeni açılmakta olan Adıyaman- Malatya Karayolu'na 3 km. mesafededir.

3.3.2.2. Ekonomik Durum ve Pazar İlişkileri

Mezrada tarım ürünü olarak başta tütüncülük olmak üzere bağcılık da gelişmiştir. Hububat ise ihtiyaç kadar yetiştirilmekte olup, söz konusu mezranın ayrılması halinde ekonomik durumunda önemli bir değişiklik olmayacağı gözlenmiştir.

3.3.2.3. Nüfus Durumları

Ayrılma talebinde bulunan mezra ile ana köyün nüfusu birlikte olmak üzere, 1975 yılında 429, 1980 yılında 363 olarak sayılmış, 1985 Nüfus Sayımı'nda ana köy 245, mezra ise 151 kişi olarak sayılmıştır. Aradaki bu önemli farkın sebebi ise, 1985 yılında yapılan nüfus sayımı sırasında mezra halkının bir kısmının Çukurova Bölgesi'ne geçici işçi olarak gitmelerinden ileri gelmekteydi. Ana köye kalan nüfus sayısı ise 1985 yılında yapılan nüfus sayımına göre 245 kişi olmuştur.

3.3.2.4. Kamu Hizmetlerinden Doğan İlişkiler

Ayrılma talebinde bulunan mezranın elektrik, su ve yol imkânları olup, bir derslikli ilkokulu mevcut olup, Bucak Merkezi'ndeki sağlık ocağından faydalanılmaktadır. Ana köyden daha evvel başka herhangi bir mezra ayrılmamış olup, ana köy ile olan sosyal ilişkilerin iyi düzeyde olduğu gözlenmiştir.

3.3.2.5. Sınır İlişkileri

İlgili mezranın ayrılması halinde çizilecek sınırın ihtilaflara meydan vermeyeceği belirlenmiştir.

3.3.2.6. Orta Malların Durumu

Ayrılma talebinde bulunan mezra halkı ile ana köy halkının ortaklaşa kullandıkları herhangi bir köy orta malı mevcut değildir. Bölgenin tamamı ormanı

kesimi olup, söz konusu talep, ana köy halkının ormandan faydalanmasını engelleme amacına yönelik değildir.

Karar

Adıyaman İli Merkez İlçesi Kuyucak Bucağı Ormaniçi Köyü'ne bağlı bulunan Karakoyun (Ağikan) Mezrası'nın ana köyden ayrılarak bağımsız bir köy haline gelme talebi, İçişleri Bakanlığı'nın Sınır Antlaşmazlığı, Mülki Ayrılma ve Birleşme ile Köy Kurulması ve Kaldırılması Hakkındaki Yönetmelik hükümlerine uygun olduğu, anılan İçişleri Bakanlığı'nın 16 Ocak 1987 tarihli ve İller İdaresi Genel Müdürlüğü'nün genelgesinde belirtilen ana köye 5 km. ve nüfusunun 500 olması şartlarına haiz olmaması nedeniyle mevcut talebin uygun olmadığı görüşünde bulunduğu 12 Ekim 1989 tarihinde oybirliği ile karar verilmiştir.

Yetkili Kurul Kararları

İl İdare Kurulu Kararı	: 12.10.1989 tarihli kararla Olumlu
İl Genel Meclisi Kararı	: 28.11.1989 tarihli kararla Olumlu
Vali Görüşü	:

3.3.3. Kaşköy Köyü

Bakanlık Makamı'na

Adıyaman İli Merkez İlçesi Kuyucak Bucağı Kaşköy Köyü Urfa M40-b2 paftasında sağa 97-98, yukarı 48-49 koordinatlarında yer alan Kayadibi Mezrası'nın ana köyden ayrılarak aynı adla bağımsız bir köy haline getirilmesi,

Gerekçe

- 1- Bağımsız köy olmak isteyen mezranın, ana köye 4 km. mesafede olduğu, arazinin dağlık olması nedeniyle kış aylarında ulaşımın güçlüğüyle sağlandığı,
- 2- Adı geçen mezrada, okul, elektrik, telefon, yol ve sağlık evinin bulunduğu,
- 3- Ana köy ile mezraların birlikte kullandıkları orta malların bulunmadığı, bağımsız köy kurulması halinde sınırın değişmez ve belirgin noktalardan geçirilmesinin mümkün olacağı,
- 4- Ayrılma halinde ana köye 1268, bağımsız köy olmak isteyen mezraya 426 nüfus düşeceği,
- 5- Bu konuda yapılan halk oylamasına 105 seçmenden 75'inin katılarak 71'inin olumlu oy kullandığı anlaşılmıştır.

Yetkili Kurul Kararları

İl İdare Kurulu Kararı	: 05.10.2005 tarihli kararla Olumlu
İl Genel Meclisi Kararı	: 03.01.2006 tarihli kararla Olumlu
Vali Görüşü	: 07.03.2006 tarihli kararla Olumlu

Sonuç Olarak: İl İdare Kurulu ve İl Genel Meclisi'nce alınan kararlar ile Vali Görüşü yerinde bulunarak, Adıyaman İli Merkez İlçe Kuyucak Bucağı Kaşköy Köyü Urfa m40-b2 paftasında sağa 97-98, yukarı 48-49 koordinatlarında yer alan Kayadibi Mezrası'nın ana köyden ayrılarak aynı adla bağımsız bir köy haline getirilmesi, 5442

sayılı İl İdaresi kanunu'nun 2. maddesi (Ç) ve (D) fıkraları ile “Sınır Antlaşmazlığı, Mülki Ayrılma ve Birleşme ile Köy Kurulması ve Kaldırılması” hakkındaki yönetmelik hükümlerine göre Genel Müdürlük tarafından 4 Nisan 2006 tarihinde uygun olarak değerlendirilmiştir.

3.3.4. Kayadibi Köyü

3.3.4.1. 2003 Yılı Başvurusu

Adıyaman İli Merkez İlçesi Kuyucak Bucağı Kaşköy (Sermikan) Köyü'ne bağlı Kayadibi (Pevrikan) ve Bakraç (Kanikürk) Mezralarının ana köyden ayrılarak merkezi Kayadibi olmak üzere Kayadibi adıyla bağımsız bir köy olma talebiyle ilgili olarak; Valilik Makamı'nca görevlendirilen komisyonca İçişleri Bakanlığı'nın Sınır Antlaşmazlığı, Mülki Ayrılma ve Birleşme ile Köy Kurulması ve Kaldırılması Hakkındaki Yönetmelik hükümlerine göre yapılan inceleme sonrasında tanzim edilen dosyanın incelenmesi sonrasında aşağıdaki sonuçlara varılmıştır.

Coğrafi Durum

Adıyaman İli Merkez İlçesi Kuyucak Bucağı Kaşköy (Sermikan) Köyü'ne bağlı Kayadibi (Pevrikan) Mezrası'nın ana köye 4 km. ve Bakraç (Kanikürk) Mezrası'nın ise 2 km. mesafede bulunup, ana köy ile aralarındaki ilişkilerde güçlük yaratacak yüksek dağlar, tepeler, geçilmesi ve aşılması zor derin vadiler, dik ve yalçın yamaçlar, göller, barajlar ve benzeri tabii engellerin bulunmadığı, ancak kış mevsiminde yörenin dağlık kesim olması ve yoğun kar yağışı nedeniyle köy hizmetleri yol ağında belirtilen 4 km.lik güzergahta ulaşımda güçlük çekildiğinden dolayı aynı köye bağlı Bozatalı ve Ağıllı Mezraları güzergahında yaklaşık 11 km.lik yoldan yararlanarak ana köyle irtibat kurdukları,

Ekonomik Durum ve Pazar İlişkileri

Her iki mezra halkının tarım ve hayvancılıkla uğraşıp geçimlerini bu şekilde temin ettikleri, ürünlerini Adıyaman İl Merkezi'nde pazarladıkları, bağımsız köy olmaları halinde çevredeki fabrika, tarım ve orman gibi toplu çalışma yerleri ile olan işçilik ve diğer ilişkilerinde herhangi bir değişikliğin olmayacağı,

Nüfus Durumu

Her iki mezranın 1990, 1997 ve 2000 Genel Nüfus Sayımlarında nüfusunun ana köyle birlikte tespit edilip değerlendirildiği, 1990 yılında 1177, 1997 yılında 1544 ve 2000 yılında 1694 nüfusları olup, her iki mezra mahallinde komisyonca yapılan tespitte ise; Kayadibi Mezrası'nın 426, Bakraç Mezrası'nın ise 122 nüfuslarının

bulunduđu, ayrılma halinde 2000 yılı toplam nüfusu 1694-548=1146 nüfusun ana köye kalacağı,

Kamu Hizmetlerinden Dođan İlişkiler

Her iki mezraya okul, elektrik, telefon, yol, Kayadibi Mezrası'na sağlık evi olmak üzere kamu hizmetlerinin götürüldüğü, asayiş yönünden Kömür Jandarma Karakolu'ndan ve sağlık yönünden il merkezinden faydalandıkları,

Sınır İlişkiler

Her iki mezranın bağımsız köy olması halinde ana köy ve diđer komşu köylerle herhangi bir sınır anlaşmazlığı olasılığının ihtimal dışı olduđu, mezrada parseller bazında kadastro çalışmaları yapılmış olup yeni çizilecek sınırın deđişmez ve belirgin noktalardan geçirilmesinin mümkün olacağı,

f- Orta Malların Durumu

Her iki mezranın o ana kadar ana köyle müştereken kullandıkları orta malın olmadığı, ayrılma talebinin mer'a, yaylak, kışlak, çayır, sıvat, Hazine ve Devlet ormanlarından tek taraflı faydalanmaya yönelik olmadığı,

Her iki mezra mahallinde yapılan halk oylamasında;

- a) Kayadibi Mezrası'nda 105 seçmenden 75 seçmenin oy kullanıp, 71 seçmen talep lehinde, 4 oyun ise aleyhinde kullanıldığı,
- b) Bakraç Mezrası'nda 53 seçmenden 32 seçmen oy kullanıp, 28 oyun da talep lehinde, 4 oyun ise aleyhte kullanıldığı anlaşılmıştır.

Karar

Bağımsız köy olma talebinde bulunan Kayadibi (Pevrikan) ve Bakraç (Kanikürk) Mezraları'nın; İçişleri Bakanlığı'nın Sınır Antlaşmazlığı, Mülki Ayrılma ve Birleşme ile Köy Kurulması ve Kaldırılması Hakkındaki Yönetmelik hükümlerine ve İller İdaresi Genel Müdürlüğü'nün 16 Ocak 1987 tarihli genelgesinde belirtilen ölçütlere 1 km.lik mesafe olumsuzluğu hariç haiz olduđu anlaşıldığından;

Adıyaman Merkez İlçesi Kuyucak Bucağı Kaşköy (Sermikan) Köyü'ne bağlı Kayadibi ve Pavraç Mezralarının bağlı buldukları köyden ayrılarak birleşip merkezi Kayadibi olmak üzere Kayadibi adıyla bağımsız bir köy haline getirilmesinde; coğrafi durum, ekonomik durum ve pazar ilişkileri, nüfus durumu, kamu hizmetlerinden doğan ilişkiler, sınır ilişkileri, orta malların durumu ve diđer sebepler yönünden herhangi bir sakınca olmadığı görüşünde olunduđu, karar ve dosyanın İl Genel Meclisinde görüşülüp karara bağlanmak üzere Valilik Makamı'na sunulmasına, 5442 sayılı İl İdaresi Kanununun 2/Ç maddesi ve İçişleri Bakanlığı'nın Sınır Antlaşmazlığı,

Mülki Ayrılma ve Birleşme ile Köy Kurulması ve Kaldırılması Hakkındaki Yönetmeliğin 37. maddesi gereğince oybirliği ile karar verildi.

Yetkili Kurul Kararları

İl İdare Kurulu Kararı : 10.12.2003 tarihli kararla Olumlu

İl Genel Meclisi Kararı : 15.12.2003 tarihli kararla Olumlu

.....

3.3.4.2. 2005 Yılı Başvurusu

Bu başvuru Valilik Makamı'nca yerinde bulunmamış olsa gerek ki, Valilik Makamı vilayet bünyesinde müteşekkil komisyona tekrar bir görev vererek bu sefer sadece Kayadibi (Pavrikan Mezrası'nın ana köy Kaşköy'den ayrılarak merkezi Kayadibi olmak üzere Kayadibi adıyla bağımsız bir köy olması talebinin incelenmesini emretmiştir. Bu doğrultuda A. Vahap Demircan, Mustafa Divarcı ve Seceattin Yılmaz'dan oluşan komisyon 27 Eylül 2005 tarihinde dosyayı tanzim edip Valilik Makamı'na sunmuştur.

Adıyaman İli Merkez İlçesi Kuyucak Bucağı Kaşköy (Sermikan) Köyü'ne bağlı Kayadibi (Pevrikan) Mezrası'nın ana köyden ayrılarak Kayadibi adıyla bağımsız bir köy olma talebiyle ilgili olarak; Valilik Makamı'nca görevlendirilen komisyonca İçişleri Bakanlığı'nın Sınır Antlaşmazlığı, Mülki Ayrılma ve Birleşme ile Köy Kurulması ve Kaldırılması Hakkındaki Yönetmelik hükümlerine göre yapılan inceleme sonrasında tanzim edilen dosyanın incelenmesi sonrasında aşağıdaki sonuçlara varılmıştır.

Coğrafi Durum

Adıyaman İli Merkez İlçesi Kuyucak Bucağı Kaşköy (Sermikan) Köyü'ne bağlı Kayadibi (Pevrikan) Mezrası'nın ana köye 4 km. mesafede bulunup, ana köy ile aralarındaki ilişkilerde güçlük yaratacak yüksek dağlar, tepeler, geçilmesi ve aşılması zor derin vadiler, dik ve yalçın yamaçlar, göller, barajlar ve benzeri tabii engellerin bulunmadığı, ancak kış mevsiminde yörenin dağlık kesim olması ve yoğun kar yağışı nedeniyle köy hizmetleri yol ağında belirtilen 4 km.lik güzergahta ulaşımda güçlük çekildiğinden dolayı aynı köye bağlı Bozatlı ve Ağıllı Mezraları güzergahında yaklaşık 11 km.lik yoldan yararlanarak ana köyle irtibat kurdukları,

Ekonomik Durum ve Pazar İlişkileri

Mezra halkının tarım ve hayvancılıkla uğraşıp geçimlerini bu şekilde temin ettikleri, ürünlerini Adıyaman İl Merkezi'nde pazarladıkları, bağımsız köy olmaları

halinde çevredeki fabrika, tarım ve orman gibi toplu çalışma yerleri ile olan işçilik ve diğer ilişkilerinde herhangi bir değişikliğin olmayacağı,

Nüfus Durumu

Mezranın 1990, 1997 ve 2000 Genel Nüfus Sayımlarında nüfusunun ana köyle birlikte tespit edilip değerlendirildiği, 1990 yılında 1177, 1997 yılında 1544 ve 2000 yılında 1694 nüfusları olup, her iki mezra mahallinde komisyonca yapılan tespitte ise; Kayadibi Mezrası'nın 426 nüfusunun bulunduğu, ayrılma halinde 2000 yılı toplam nüfusu $1694-426=1268$ nüfusun ana köye kalacağı,

Kamu Hizmetlerinden Doğan İlişkiler

Mezraya okul, elektrik, telefon, yol ve sağlık evi olmak üzere kamu hizmetlerinin götürüldüğü, asayiş yönünden Kömür Jandarma Karakolu'ndan ve sağlık yönünden il merkezinden faydalandıkları,

Sınır İlişkiler

Mezranın bağımsız köy olması halinde ana köy ve diğer komşu köylerle herhangi bir sınır anlaşmazlığı olasılığının ihtimal dışı olduğu, mezrada parseller bazında kadastro çalışmaları yapılmış olup yeni çizilecek sınırın değişmez ve belirgin noktalardan geçirilmesinin mümkün olacağı,

Orta Malların Durumu

Mezranın o ana kadar ana köyle müştereken kullandıkları orta malın olmadığı, ayrılma talebinin mer'a, yaylak, kışlak, çayır, sıvat, Hazine ve Devlet ormanlarından tek taraflı faydalanmaya yönelik olmadığı,

Her iki mezra mahallinde yapılan halk oylamasında; Kayadibi Mezrası'nda 105 seçmenden 75 seçmenin oy kullanıp, 71 seçmen talep lehinde, 4 oyun ise aleyhinde kullanıldığı,

Karar

Bağımsız köy olma talebinde bulunan Kayadibi (Pevrikan) Mezrası'nın; İçişleri Bakanlığı'nın Sınır Antlaşmazlığı, Mülki Ayrılma ve Birleşme ile Köy Kurulması ve Kaldırılması Hakkındaki Yönetmelik hükümlerine ve İller İdaresi Genel Müdürlüğü'nün 16 Ocak 1987 tarihli genelgesinde belirtilen ölçütlere 1 km.lik mesafe olumsuzluğu hariç haiz olduğu anlaşıldığından;

Adıyaman Merkez İlçesi Kuyucak Bucağı Kaşköy (Sermikan) Köyü'ne bağlı Kayadibi Mezrası'nın bağlı bulunduğu köyden ayrılarak Kayadibi adıyla bağımsız bir köy haline getirilmesinde; coğrafi durum, ekonomik durum ve pazar ilişkileri,

nüfus durumu, kamu hizmetlerinden doğan ilişkiler, sınır ilişkileri, orta malların durumu ve diğer sebepler yönünden herhangi bir sakınca olmadığı görüşünde olduğu, karar ve dosyanın İl Genel Meclisinde görüşülüp karara bağlanmak üzere Valilik Makamı'na sunulmasına, 5442 sayılı İl İdaresi Kanunu'nun 2/Ç maddesi ve İçişleri Bakanlığı'nın Sınır Antlaşmazlığı, Mülki Ayrılma ve Birleşme ile Köy Kurulması ve Kaldırılması Hakkındaki Yönetmeliğin 37. maddesi gereğince oybirliği ile karar verildi.

Yetkili Kurul Kararları

İl İdare Kurulu Kararı : 05.10.2005 tarihli kararla Olumlu
İl Genel Meclisi Kararı : 03.01.2005 tarihli kararla Olumlu
Vali Görüşü : 07.03.2006 tarihli yazıyla Olumlu

3.3.5. Kemer kaya Köyü

Adıyaman İli Merkez İlçesi Kuyucak Bucağı Boğazözü (Girik) Köyü'ne bağlı Kemer kaya (Akgevir) Mezrası'nın ana köyden ayrılarak bağımsız bir köy olması ile ilgili ayrıntılar aşağıda olduğu gibidir.

3.3.5.1. Coğrafi Durum

Ayrılma talebinde bulunan Kemer kaya Mezrası'nın ana köye mesafesi 6 km. olup, yerleşim olarak toplu bir şekildedir. Doğusunda sabit değişmez tepeler, batısında yine değişmez tepeler ve Toptepe (Simeyli) Köyü, kuzeyinde sabit değişmez tepe ve Halbici Mezrası, güneyinde Gülreşkırac Tepesi ile çevrili olup, ana köy ile yol güzergahı 5 km. stabilize yoldan asfalt yola çıkılıp buradan da 1 km. mesafeden sonra ana köye varılmaktadır.

3.3.5.2. Ekonomik Durum ve Pazar İlişkileri

Kemer kaya Mezrası'nın bağımsız bir köy olması halinde, önemli bir değişiklik olmayacaktır. Geçim kaynağı tütün, buğday, arpa, bağcılık ve hayvancılıktır.

3.3.5.3. Nüfus Durumu

Kemer kaya Mezrası'nın 1980 ve 1985 Genel Nüfusu Sayımları'nda nüfus tespiti ana köy ile birlikte yapılmış olup, ana köyün bütün mezarları ile birlikte 1980 yılında 681, 1985 yılında 751, 1990 yılında 897 olup, 1990 Nüfus Sayımı'nda Kemer kaya Mezrası'nın 293 nüfusu olduğu, komisyonca mahallince yapılan nüfus tespitinde ise mezra nüfusunun 315 olduğu, ayrılma halinde ana köye toplam 582 nüfusun kalacağı anlaşılmıştır.

3.3.5.4. Kamu Hizmetlerinden Dođan İliřkiler

Kemer kaya Mezrası'nın yolu son 5 km.ye kadar asfalt olup, geri kalan 5 km. stabilize dir. Elektriđi ve 1 derslikli ilkokulu ile 1 camii mevcuttur. Mezranın kuruluđu hakkında kesin bir bilgi yoktur. Ana ky ile Kemer kaya Mezrası'nın sosyal ve etnik yapıları aynı olup, sadece mezhep farklılıđı mevcut olduđu,

3.3.5.5. Sınır İliřkileri

Kemer kaya Mezrası'nın sınırları deđişmez hakim tepelerle belirlenmiř olup, bađımsız ky olması halinde nemli bir sınır ihtilafının olacađına ihtimal verilmemektedir.

3.3.5.6. Orta Malların Durumu

Kemer kaya Mezrası ile ana ky halkının birlikte ortaklařa kullandıkları herhangi bir ky orta malının olmadığı belirtilmiřtir.

Karar

Bađımsız ky olma talebinde bulunan Kemer kaya (Akgevir) Mezrası'nın ayrılma talebinin, İçiřleri Bakanlıđı'nın Sınır Antlařmazlıđı, Mlki Ayrılma ve Birleřme ile Ky Kurulması ve Kaldırılması Hakkındaki Ynetmelik hkmlerine ve ayrıca İçiřleri Bakanlıđı İller İdaresi Genel Mdrlđ'nn 13 Mart 1980 ve 16 Ocak 1987 tarihli genelgelerinde belirtilen ltlere haiz olduđu anlařıldıđından;

Adıyaman İli Merkez İlçesi Kuyucak Bucađı Bođazz (Girik)Ky'ne bađlı Kemer kaya Mezrası'nın ana kyden ayrılarak Kemer kaya adıyla bađımsız bir ky olmasında; cođrafı durum, ekonomik durum ve pazar iliřkileri, nfus durumu, kamu hizmetlerinden dođan iliřkiler, sınır iliřkileri, orta malların durumu ve diđer sebepler ynnden herhangi bir sakıncanın olmadığı, ayrıca gzergah itibarıyla mezranın Kuyucak Bucađı ile bađlantısının zor olması ve Adıyaman İl Merkezi'ne gelindikten sonra bucak merkezine gidilebildiđinden bađımsız ky olması halinde Kuyucak Bucađı'ndan ayrılarak merkez ilçe merkez bucađına bađlanması, muhtarlık seimlerinden dolayı zaman zaman ana ky ile aralarında asayişin bozulabileceđinden dolayı bađımsız ky olması kanaatinde olunduđu, bu nedenle 21 Nisan 1992 tarihinde komisyon tarafından hazırlanan dosya ve kararın İl Genel Meclisi'nde grřlp karara bađlanmak zere Valilik Makamı'na sunulmasına, 5442 sayılı İl İdaresi Kanunu'nun 2/Ç maddesi ve İçiřleri Bakanlıđı'nın Sınır Antlařmazlıđı, Mlki

Ayrılma ve Birleşme ile Köy Kurulması ve Kaldırılması Hakkındaki Yönetmeliğin 37. maddesi gereğince oybirliği ile karar verildi.

.....

Adıyaman İli Merkez İlçesi Kuyucak Bucağı Boğazözü Köyü Kemer kaya (Akgevir) Mezrası'nın ana köyden ayrılarak Kemer kaya adıyla bağımsız bir köy haline getirilmesi talebine dair ayrıntılar aşağıda olduğu gibidir.

Gerekçe

- 1- Ayrılmak isteyen bağlının ana köye 6 km. mesafede olduğu ve iki birim arasında coğrafi bir bütünlüğün bulunmadığı,
- 2- Bağlıda okul ve caminin mevcut olduğu, bağımsız bir köy olması halinde kamu hizmetlerinden daha fazla yararlanacağı,
- 3- Ana köy ile bağlı arasında müşterek kullanılan orta malların bulunmadığı, ayrılma halinde sınır konusunda ihtilaf çıkmayacağı,
- 4- Ayrılma halinde ana köye 571, bağımsız köy olmak isteyen bağliya 315 nüfus düşeceği,
- 5- Kemer kaya köyünün bağlı olduğu Kuyucak bucağına 6 km. bağlanmak istediği merkez bucağına 14,5 km. mesafede olduğu ve bağlanmak istediği idari birimle arazi irtibatının bulunduğu,
- 6- Kemer kaya köyünün merkez bucağı ile ulaşımının daha kolay olduğu,
- 7- Bu konularda yapılan halk oylamasına 122 seçmenden 97'sinin katıldığı ve 95'inin olumlu oy kullandığı,

Anlaşıldığından anılan yerde müstakil bir köy kurulmasının ve bu köyün idari bağıllığının değiştirilmesinin "Sınır Anlaşmazlığı, Mülki Ayrılma ve Birleşme ile Köy Kurulması ve Kaldırılması Hakkında Yönetmelik" hükümlerine uygun olduğu belirtilmiştir.

Yetkili Kurul Kararları

- İl İdare Kurulu Kararı: 22.04.1992 tarihli kararla Olumlu
- İl Genel Meclisi Kararı: 27.05.1992 tarihli kararla Olumlu
- Vali Görüşü: 14.07.1992 tarihli yazıyla Olumlu
- İçişleri Bakanlığı Kararı: 21.09.1992 Olumlu

Sonuç Olarak: Coğrafi durum, iktisadi şartlar ve kamu hizmetlerinin gerekleri açısından il yetkili kurullarınca alınan kararlar ve vali görüşü yerinde bulunarak, Adıyaman ili merkez ilçesi Kuyucak bucağı Boğazözü köyü Kemer kaya (Akgevir) bağıllısının, ana köyden ayrılarak Kemer kaya adıyla bağımsız bir köy haline getirilmesi ve kurulan köyün, Kuyucak bucağından ayrılarak aynı ilçenin merkez bucağına bağlanması; 5442 sayılı İl İdaresi Kanunu'nun 2 nci maddesinin (Ç) ve (D) fıkralarına göre İller İdaresi Genel Müdürlüğü tarafından uygun mütalaa edilmiştir.

İçişleri Bakanlığı makamınca da uygun görüldüğü takdirde Adıyaman ili merkez ilçesi Kuyucak bucağı Boğazözü köyü Kemer kaya (Akgevir) bağıllısının ana

köyden ayrılarak aynı adla bağımsız köy haline getirilmesi İller İdaresi Genel Müdür Hasan Pakir tarafından arz edilmiştir.

3.3.6. Kozan Köyü

Adıyaman İli Merkez İlçesi Kuyucak Bucağı Yedioluk Köyü'ne bağlı Kozan Mezrası'nın ana köyden ayrılarak bağımsız bir köy olması ile ilgili olarak, Valilik Makamı'nın 11 Kasım 1991 tarihli emirleri ile görevlendirilen komisyon taleple ilgili İçişleri Bakanlığı'nın Sınır Antlaşmazlığı, Mülki Ayrılma ve Birleşme ile Köy Kurulması ve Kaldırılması" hakkındaki yönetmeliğin ilgili maddeleri gereğince, araştırma yapılarak 21 Nisan 1992 tarihinde rapor tanzim edilmiş ve bu rapor Valilik Makamı'na havale edilmiştir. Bu konuyu görüşmek üzere de Adıyaman İl İdare Kurulu 22 Nisan 1992 tarihinde toplanarak aşağıdaki şekilde bir karar almıştır.

3.3.6.1. Coğrafi durum

Ayrılma talebinde bulunan Kozan Mezrası ana köyün güneydoğusunda 5 km. mesafede geniş bir alan içinde dağınık bir şekilde yerleşmiştir. Doğusunda Kaniçala Tepeleri, batısında Hoşikan Mezrası ve Kejo Sırtı, kuzeyinde Türbeali Sırtı ve Hiliomara Deresi ve güneyinde Mahçe Mezrası, Hiliomara Deresi ve Mevki Tepesi ile çevrili olup, mezra ile ana köy arasında yol bağlantısı olmayıp, sadece yaya olarak ulaşım olmakta, araçla ulaşım ise il merkezine dönülüp, buradan tekrar ana köye gidilebilmektedir.

3.3.6.2. Ekonomik Durum ve Pazar İlişkileri

Kozan mezrası'nın 1980 ve 1985 Genel Nüfus Sayımları'ndaki nüfus tespiti ana köy ile birlikte yapılmış olup, ana köyün bütün mezraları ile birlikteki 1980 yılı nüfusu 827, 1985 yılı nüfusu 848, 1990 yılı nüfusu 695 olup, 1990 Genel Nüfus Sayımı'nda Kozan Mezrası'nın nüfusu 267'dir. Komisyonca mahallinde yapılan nüfus tespitine göre de nüfusu 285'tir.

3.3.6.3. Kamu Hizmetlerinden Doğan İlişkiler

Kozan Mezrası'nın stabilize ve yarı taşlık bir yolu, elektriği ve 1 derslikli ilkokulu ile hazırda 7 tezgahlı bir halı atölyesi mevcuttur. Mezranın kuruluşu hakkında kesin bir bilgi yoktur. Ana köy ve mezra halkı aynı aşiretin mensupları olup, sosyal ve etnik yapıları aynıdır.

3.3.6.4. Sınır İlişkileri

Kozan Mezrası'nın sınırları değişmez hakim tepelerle belirlenmiş, bağımsız köy olması halinde önemli bir sınır ihtilafı olacağına ihtimal verilmemektedir.

3.3.6.5. Orta Malların Durumu

Kozan Mezrası ile ana köy halkının, birlikte kullandıkları herhangi bir köy orta malının olmadığı belirlenmiştir.

Karar

Ana köyden ayrılarak bağımsız bir köy olma talebinde bulunan Kozan Mezrası'nın ayrılma talebinin; İçişleri Bakanlığı'nın "Sınır Antlaşmazlığı, Mülki Ayrılma ve Birleşme ile Köy Kurulması ve Kaldırılması" hakkındaki yönetmeliğin ilgili hükümlerine ve ayrıca Adıyaman İl Merkezi'ne göre ulaşım güzergahı ana köye ters düşmesi, İçişleri Bakanlığı'nın İller İdaresi Genel Müdürlüğü 13 Mart 1980 ve 16 Ocak 1987 tarihli genelgelerinde belirtilen ölçütlere haiz olması nedeniyle; taleple ilgili olarak mezra mahallinde yapılan halk oylamasında da 125 seçmenden 90 seçmenin oyunu kullandığı, 84 seçmenin talep lehinde evet oyu kullandıkları tespit edildiğinden;

Adıyaman İli Merkez İlçe Kuyucak Bucağı Yedioluk Köyü'ne bağlı Kozan Mezrası'nın ana köyden ayrılarak Kozan ismiyle bağımsız bir köy olmasında; coğrafi, ekonomik durum ve Pazar ilişkileri, nüfus, kamu hizmetlerinden doğan ilişkiler, sınır ilişkileri ve orta malların durumu yönlerinden herhangi bir sakınca olmadığı görüşünde bulunduğu; 5442 sayılı İl İdaresi kanunu'nun 2. maddesi (Ç) fıkrası ve 7267 sayılı Kanunla değişik (D) fıkrasına göre, İçişleri Bakanlığı'nın "Sınır Antlaşmazlığı, Mülki Ayrılma ve Birleşme ile Köy Kurulması ve Kaldırılması" hakkındaki yönetmeliğin 37. maddesi gereğince oybirliği ile karar verilmiştir.

.....

Merkez kazaya bağlı Kuyucak Bucağı Yedioluk (Şeyhmir) Köyü'ne bağlı mezra olan Kozan'ın müstakil köy olması için yapılan talebe dair ayrıntılar aşağıda olduğu gibidir:

Gerekçesi:

- 1- Bağımsız köy olmak isteyen bağlının ana köye 5 Km. mesafede olduğu, iki birim arasında coğrafi bütünlüğün bulunmadığı,
- 2- Bağlıda yol, elektrik ve ilkokulun mevcut olduğu,
- 3- Bağımsız köy olmak isteyen bağli ile ana köy arasında müşterek kullanılan orta malların bulunmadığı, ayrılma ile sınır konusunda herhangi bir anlaşmazlığın çıkmayacağı,
- 4- Ayrılma halinde ana köye 412, bağımsız köy olmak isteyen bağliya 285 nüfus düşeceği,

5- Bu konuda yapılan halk oylamasına 125 seçmenden 90'nın katılarak 84'ünün olumlu oy kullandığı,

Anlaşıldığından, burada müstakil bir köy kurulmasının, “Sınır Anlaşmazlığı, Mülki Ayrılma ve Birleşme ile Köy Kurulması ve Kaldırılması Hakkında Yönetmelik” hükümlerine uygun olduğu belirlenmiştir.

Yetkili Kurul Kararları

İl İdare Kurulu Kararı : 22.04.1992 tarihli kararla Olumlu
İl Genel Meclisi Kararı : 27.05.1992 tarihli kararla Olumlu
Vali Görüşü : 14.07.1992 tarihli yazıyla Olumlu

Sonuç olarak: coğrafi durum, iktisadi şartlar ve kamu hizmetlerinin gerekleri açısından Adıyaman İli yetkili kurullarınca alınan kararlar ve vali görüşü yerinde bulunarak, Adıyaman ili merkez ilçesi Kuyucak bucağı Yedioluk (Şeyhmir) köyü Kozan bağlısının, ana köyden ayrılarak aynı adla bağımsız bir köy haline getirilmesi; 5442 sayılı İl İdaresi Kanunu'nun 2 nci maddesinin (Ç) ve (D) fıkralarına göre İller İdaresi Genel Müdürlüğü tarafından uygun mütalaa edilmiştir.

İçişleri Bakanlığı makamınca da uygun görüldüğü takdirde Adıyaman ili merkez ilçesi Kuyucak bucağı Yedioluk (Şeyhmir) köyü Kozan bağlısının ana köyden ayrılarak aynı adla bağımsız köy haline getirilmesi İller İdaresi Genel Müdür Vekili Ertuğrul Taylan tarafından arz edilmiştir.

3.3.7. Oruçlu Köyü

Merkez kazaya bağlı Kuyucak bucağı Derinsu köyüne bağlı mezra olan Oruçlu'nun müstakil köy olması için yapılan talebe dair ayrıntılar aşağıda olduğu gibidir:

Gerekçe

Adıyaman merkez ilçesi Kuyucak bucağı Derinsu köyüne bağlı Oruçlu (Gisrik) mezarasının ana köyden ayrılarak Oruçlu adıyla bağımsız bir köy olma talebi ile ilgili olarak; Adıyaman Valiliği tarafından görevlendirilen komisyonca, İçişleri Bakanlığı'nın Sınır Antlaşmazlığı, Mülki Ayrılma ve Birleşme ile Köy Kurulması ve Kaldırılması Hakkındaki Yönetmelik hükümlerine göre yapılan inceleme nüfus ve seçmen tespitini takiben halk oylaması sonrasında tanzim edilen rapor ve dosyanın incelenmesi sonucu aşağıdaki sonuçlara varılmıştır.

3.3.7.1. Coğrafi Durum

Adıyaman ili merkez ilçesi Kuyucak bucağı Derinsu köyüne bağlı Oruçlu (Gisrik) mezarasının kuruluş tarihinin bilinmemesine rağmen uzun yıllardan beri

kurulmuş olduđu ve ana köye 3 Km. mesafede bulunup, ana köy ile arasındaki ilişkilerde güçlük yaratacak yüksek dađlar, tepeler, geçilmesi ve aşılması zor derin vadiler, dik ve yalçın yamaçlar, göller, barajlar ve benzeri tabii engellerin bulunmadığı,

3.3.7.2. Ekonomik Durum ve Pazar İlişkileri

Mezra halkının tarım, hayvancılık ve bağcılık ile uğraştıkları ve geçimlerini bu şekilde temin ettikleri, ürünlerini Adıyaman il merkezinde pazarladıkları, bağımsız bir köy olmaları halinde çevredeki fabrika, tarım ve orman gibi toplu çalışma yerleri ile olan işçilik ve diğer ilişkilerinde herhangi bir değişikliğin olmayacağı,

3.3.7.3. Nüfus Durumu

Mezranın 1990, 1997 ve 2000 Genel Nüfus Sayımlarında nüfusunun ana köy ile birlikte tespit edilip değerlendirildiđi, 1990'da 321, 1997'de 356 ve 2000'de 320 nüfusları olup, mezra mahallinde komisyon tarafından yapılan tespitte ise; mezranın 172 nüfusunun bulunduğu, ayrılma halinde 2000 yılı toplam nüfusu $320-172=148$ nüfusunun ana köye kalacağı, mezranın gelişmeye uygun bir coğrafik yapıya sahip olduđu, ana köyden daha önce başka bir bađlının ayrılmadığı,

3.3.7.4. Kamu Hizmetlerinden Dođan İlişkiler

Mezraya tek derslik okul, elektrik, telefon, stabilize yol ve cami gibi kamu hizmetlerinin götürüldüğü, sonraki eğitim için Kuyucak bucağı ve il merkezine gittikleri asayiş ve sađlık yönünden Kuyucak bucak merkezinden faydalandıkları,

3.3.7.5. Sınır İlişkileri

Mezranın bağımsız köy olması halinde ortaya çıkacak yeni sınırın bölgede parseller bazında kadastro çalışmalarının bitirilmiş olması nedeniyle deđişmez ve belirgin noktalardan çizilmesinin mümkün olacağı, çizilecek sınırın iki birim arasında anlaşmazlığa ve bölgenin güvenliđini bozan olaylara sebep olmayacağı,

3.3.7.6. Orta Malların Durumu

Mezranın řu ana kadar ana köyle müştereken kullandıkları orta malın olmadığı, ayrılma talebinin mera, yaylak, kışlak, çayır, sıvat, Hazine ve Devlet ormanlarından tek taraflı faydalanmaya yönelik olmadığı,

- a- Mezra mahallinde yapılan halk oylamasında; 88 seçmenden 74 seçmen oy kullanıp, tamamının talep lehine kullanıldığı anlaşılmıştır.
- b- Yeni kurulması talep edilen köyün sınırları içinde işlemlere dahil edilmeyen başka bir bađlının bulunmadığı,

k- Taleple ilgili İl İdare Kurulu ve il Genel Meclisince olumlu görüş kararları verildiği anlaşılmıştır.

Bu nedenlerle; Adıyaman ili merkez ilçesi Kuyucak bucağı Derinsu köyüne bağlı Oruçlu (Girsik) mezrasının ana köyden ayrılarak Oruçlu adıyla bağımsız bir köy haline getirilmesinin uygun olacağına dair valilik görüşü arz edilmiştir.

KARAR

Bağımsız köy olma talebinde bulunan Oruçlu (Gisrik) mezrasının; İçişleri Bakanlığı'nın Sınır Antlaşmazlığı, Mülki Ayrılma ve Birleşme ile Köy Kurulması ve Kaldırılması Hakkındaki Yönetmelik hükümlerine ve İller İdaresi Genel Müdürlüğü'nün 16 Ocak 1987 tarihli genelgesinde belirtilen ölçütlere nüfus olumsuzluğu hariç haiz olduğu anlaşıldığından;

Adıyaman merkez ilçesi Kuyucak bucağı Derinsu köyüne bağlı Oruçlu (Gisrik) mezrasının bağlı bulunduğu köyden ayrılarak Oruçlu adıyla bağımsız bir köy haline getirilmesinde; coğrafi durum, ekonomik durum ve pazar ilişkileri, nüfus durumu, kamu hizmetlerinden doğan ilişkiler, sınır ilişkileri, orta malların durumu ve diğer sebepler yönünden herhangi bir sakınca olmadığı görüşünde bulunduğu, karar ve dosyanın İl Genel Meclisinde görüşülüp karara bağlanmak üzere valilik makamına sunulmasına, 5442 sayılı İl İdaresi Kanununun 2/Ç maddesi ve İçişleri Bakanlığı'nın Sınır Antlaşmazlığı, Mülki Ayrılma ve Birleşme ile Köy Kurulması ve Kaldırılması Hakkındaki Yönetmeliğin 37. maddesi gereğince oybirliği ile karar verildi.

Bakanlık Makamına

Yetkili Kurul Kararları

İl İdare Kurulu Kararı: 10.10.2007 tarihli kararla Olumlu

İl Genel Meclisi Kararı: 23.11.2007 tarihli kararla Olumlu

Vali Görüşü: 25.01.2008 tarihli yazıyla Olumlu

Gerekçesi: Her ne kadar İl İdare Kurulu ile İl Genel Meclisince alınan kararlar ve Vali görüşünde Oruçlu bağılsının bağımsız köy haline getirilmesi olumlu mütalaa edilmiş ise de; Oruçlu bağılsının nüfusunun 172, ana köye mesafenin 3 Km. olduğu, Sınır Antlaşmazlığı, Mülki Ayrılma ve Birleşme ile Köy Kurulması ve Kaldırılması Hakkında Yönetmeliğin 34 üncü maddesinin son bendi ve aynı yönetmeliğin Geçici 2 inci maddesi gereği halen yürürlükte olan 16 Ocak 1987 tarih ve 292 sayılı genelgenin

4 üncü maddesinin (A) fıkrasındaki “Müstakil köy kurulacak bağlı ile asıl köyün veya kasabanın aralarındaki uzaklık en az 5 Km. olacaktır” hükmü ile (B) fıkrasındaki “müstakil köy haline getirilecek bağlının nüfusu asgari 500 olacaktır” hükmünün gerçekleşmediği ve coğrafi durum, iktisadi şartlar ve kamu hizmetlerinin gerekleri açısından bağlının bağımsız köy olmasını gerektirecek önemli bir sebebin bulunmadığı anlaşılmıştır.

Sonuç olarak: Adıyaman ili merkez ilçe Kuyucak bucağı Derinsu köyü Oruçlu bağlısının ana köyden ayrılarak aynı adla bağımsız bir köy haline getirilmesi; 5442 sayılı il İdaresi Kurulu'nun 2 inci maddesinin (Ç) ve (D) fıkraları ile “Sınır Anlaşmazlığı, Mülki Ayrılma ve Birleşme ile Köy Kurulması ve Kaldırılması Hakkında Yönetmelik” ve 16 Ocak 1987 tarih ve 292 sayılı genelge hükümlerine göre İller İdaresi Genel Müdürlüğü tarafından uygun bulunmamıştır.

İçişleri Bakanlığı makamınca da uygun görüldüğü takdirde bu talebin reddedilmesi İller İdaresi Genel Müdür Vekili Ahmet Saraç tarafından arz edilmiştir.

3.3.8. Palanlı Köyü

Adıyaman İli Merkez İlçe Kuyucak Bucağı Taşgedik Köyü'ne bağlı Palanlı Mezrası'nın ana köyden ayrılarak bağımsız bir köy olması talebiyle ilgili dosya ve alt komisyon raporu incelenerek görüşülmüştür.

Gerekçe

Adıyaman İli Merkez İlçe Kuyucak Bucağı Taşgedik Köyü'ne bağlı Palanlı Mezrası'nın ana köyden ayrılarak bağımsız bir köy olması talebiyle ilgili olarak Valilik Makamı'nca yaptırılan inceleme sonucu, İçişleri Bakanlığı'nın “Sınır Anlaşmazlığı, Mülki Ayrılma ve Birleşme ile Köy Kurulması ve Kaldırılması Hakkında Yönetmelik” hükümlerine göre aşağıdaki hususlar tespit edilmiştir.

3.3.8.1. Coğrafi Durum

Ana köy ile ayrılmak isteyen mezranın ulaşımını güçleştiren herhangi bir dağ, tepe, akarsu, geçilmesi zor derin vadiler, dik ve yalçın yamaçlar, göller, barajlar ve benzeri tabii engellerin bulunmadığı, mezranın ana köye 6 km. mesafede Urfa M—40-b4 paftasında bulunduğu,

3.3.8.2. Ekonomik Durum ve Pazar İlişkileri

Palanlı Mezrası'nın ana köyden ayrılıp bağımsız bir köy olması halinde önemli bir değişikliğin olmayacağı, mezranın geçim kaynağının tarımsal ürünler ve hayvancılık olup, ürünlerini il merkezinde pazarladıkları,

3.3.8.3. Nüfus Durumu

Palanlı Mezrası'nın 1980 ve 1985 Genel Nüfus Sayımları'nda nüfusunun ana köy ile birlikte değerlendirildiği, buna göre; 1980 yılında 434, 1985 yılında 489, 1990 yılında da 375 nüfusun bulunup, ayrılma halinde 1990 sayımı itibarıyla ana köye 169 nüfusun kalacağı,

3.3.8.4. Kamu Hizmetlerinden Doğan İlişkiler

Palanlı Mezrası'nın yolunun büyük bölümü asfaly olup, elektrik, su, 1 derslikli ilkokul ve camisinin olduğu, bağımsız köy olması halinde Köy Kanunu ile Köy idarelerine verilmiş zorunlu görevlerin yerine getirilmesinde yeterli olacağı, mezra ile ana köy halkı arasında sosyal ilişkilerin iyi düzeyde olup, yörenin dağlık olması nedeniyle ulaşımda zorlandıkları,

3.3.8.5. Sınır İlişkileri

Palanlı Mezrası'nın güneyinde tarıma elverişli arazileri kadastro çalışmalarına dahil edilmiş ve parseller bazında bu yerlerin tespiti kesinleşmiş olup, diğer üç yöndeki sınırı ise dağlık bölge olması nedeniyle sınırın değişmez ve sabit noktalardan geçirilmesinin mümkün olacağı ve herhangi bir ihtilafın olmayacağı,

3.3.8.6. Orta Malların Durumu

Palanlı Mezrası'nın ana köyle ortaklaşa kullandıkları bir orta malın bulunmadığı, ayrılma talebinin ormandan tek taraflı yararlanmaya yönelik de olmadığı,

Ayrıca mezrada yapılan halk oylamasında 134 seçmenden 76'sının oy kullanıp tamamının talep lehinde olduğu tespit edilmiştir. 58 seçmenin ise oylama zamanında genelde ırgatlık işine gitmiş olmaları sebebiyle oy kullanmamışlardır. Oy kullanan seçmenlerin tamamı talebin lehinde kullanmışlardır. Bu duruma göre ilgili mezranın köy olması yolundaki irade çoğunluğu sağlanmıştır.

Yetkili Kurul Kararları

İl İdare Kurulu Kararı: 18.10.1995 tarihli kararla Olumlu

İl Genel Meclisi Kararı: 12.12.1995 tarihli kararla Olumlu

Vali Görüşü:

Sonuç olarak: Coğrafi durum, iktisadi şartlar ve kamu hizmetlerinin gerekleri açısından vali görüşü yerinde bulunarak, Adıyaman İli Merkez İlçesi Kuyucak Bucağı Taşgedik Köyü Palanlı Mezrası'nın, ana köyden ayrılarak aynı adla bağımsız bir köy haline getirilmesi; 5442 sayılı İl İdaresi Kanunu'nun 2. maddesinin (Ç) ve 7267 sayılı kanunla değişik (D) fıkralarına göre Genel Müdürlük tarafından uygun bulunmamıştır. İçişleri Bakanlığı tarafından da uygun görüldüğü takdirde; Adıyaman İli Merkez İlçesi Kuyucak Bucağı Taşgedik Köyü Palanlı Mezrası'nın, ana köyden ayrılarak aynı adla bağımsız bir köy haline getirilmesi talep edilmiştir.

3.3.9. Taşoluk Köyü

Adıyaman İli Merkez İlçesi Kuyucak Bucağı Derinsu Köyü'ne bağlı Taşoluk (Tetikan) Mezrası'nın, ana köyden ayrılarak, bağımsız bir köy olma talebi ile ilgili olarak, Valilik Makamı'nın 2 Ekim 1989 tarihli oluru ile görevlendirilen komisyonca hazırlanan rapor ve ekleri Valilik Makamı'na sunulmuş olup, İl İdare Kurulu'nca incelenerek görüşülmüştür.

Gerekçe

Adıyaman İli Merkez İlçesi Kuyucak Bucağı Derinsu Köyü'ne bağlı Taşoluk (Tetikan) Mezrası'nın, ana köyden ayrılarak, bağımsız bir köy olma talebi ile ilgili olarak, Valilik Makamı'nca görevlendirilen komisyonca tarafından ilgili yönetmeliğin 17. maddesine göre nüfus cetveli, 18. maddesine göre mesafe cetveli, 19. maddesine göre seçmen listesinin hazırlanması, 19, 20, 21, 22, 23, 24, 25 ve 26. maddeleri doğrultusunda halk oylamasının yapıldığı, yapılan oylama sonucu; Taşoluk (Tetikan) Mezrası'nda kullanılan 83 oydan tamamının talep lehinde olduğu, Taşoluk Mezrası'nın ana köye 5 km. mesafede olduğu, mezra nüfusunun 253 olarak tespit edildiği ve ayrılması halinde ana köye 186 nüfus kalacağı belirlenmiştir.

3.3.9.1. Coğrafi Durum

Ayrılma talebinde bulunan mezra ile ana köy arasında 5 km. mesafe olup, iki birim arasında Şeyhanderesi vardır ve bu dere üzerinden ulaşım köprü ile sağlanmaktadır. Ancak mezranın ikinci bir ulaşım güzergahı ise ana köye ters istikamette olup, diğer güzergahtan daha işlek ve elverişlidir.

3.3.9.2. Ekonomik Durum ve Pazar İlişkileri

Mezranın ana geçim kaynağı hayvancılık olup, tarımsal ürün olarak başta tütün, bağcılık ve meyvecilik gelmektedir ve ürünlerini Adıyaman İl Merkezi'nde

pazarlamaktadır. Ayrıca mezranın ayrılması halinde ekonomik durum ve Pazar ilişkilerinde önemli bir değişiklik olmayacağı anlaşılmıştır.

3.3.9.3. Nüfus Durumu

Mezra ve ana köy nüfusu birlikte olmak üzere, 1975 yılında 322, 1980 yılında ise 336 nüfus sayılmış olup, 1985 yılında mezra nüfusunun 109 olduğu ve komisyonca yapılan son tespitte ise mezra nüfusunun 253 olduğu ve Taşoluk Mezrası'nın ayrılması halinde ana köye 185 nüfus kalacağı tespit edilmiştir.

3.3.9.4. Kamu Hizmetlerinden Doğan İlişkiler

Ayrılma talebinde bulunan mezrada yol, elektrik ve ilkokul mevcut olup, asayiş ve sağlık hizmetleri yönünden bucak merkezinden faydalanmaktadırlar. Mezra ile ana köy arasındaki sosyal ilişkiler iyi olmasına rağmen, muhtarlık seçimlerinde husumete dönüşmektedir. Mezra ile ana köyün kuruluş tarihleri ise çok eskilere dayanmaktadır.

3.3.9.5. Sınır İlişkileri

Mezra dağlık bölgede olup, ana köy ile aralarında doğal ve değişmez nitelikteki Şeyhan Deresi bulunmakta olup, mezranın ayrılması halinde sınırın kolayca çizileceği ve herhangi bir sınır ihtilafının oluşmayacağı gözlenmiştir.

3.3.9.6. Orta Malların Durumu

Ayrılma talebinde bulunan mezra ile ana köy arasında ortaklaşa kullanılan herhangi bir orta mal bulunmamaktadır. Ayrılma talebinin, ana köy halkının yöredeki ormandan yararlanmasını engeller bir mahiyet taşımadığı belirtilmiştir.

Karar

Adıyaman İli Merkez İlçesi Kuyucak Bucağı Derinsu Köyü'ne bağlı bulunan Taşoluk (Tetikan) Mezrası'nın, ana köyden ayrılarak, aynı adla bağımsız bir köy olma talebi, İçişleri Bakanlığı'nın 16 Ocak 1987 ve İller İdaresi Genel Müdürlüğü'nün genelgelerinde belirtilen 500 nüfus ölçütüne uymadığı, mezranın ayrılması halinde ana köy nüfusunun 186'ya düşeceği, mesafe durumunun ise anılan genelge şartlarına uygun olduğu, ancak nüfus durumunun dikkate alınmadığı takdirde, aranılan diğer şartların mevcut olması sebebiyle, İçişleri Bakanlığı'nca yayımlanan "Sınır Anlaşmazlığı, Mülki Ayrılma ve Birleşme ile Köy Kurulması ve Kaldırılması" hakkında yönetmeliğin 37. maddesine göre, söz konusu talebin uygun olduğu görüşünde bulunduğu, 26 Ekim 1989 tarihinde oybirliği ile karar verildi.

.....

Adıyaman İli Merkez İlçesi Kuyucak Bucağı Derinsu Köyü Taşoluk bağlısının, ana köyden ayrılarak aynı adla bağımsız bir köy haline getirilmesi talebine dair ayrıntılar aşağıda olduğu gibidir.

Gerekçe

- 1- Taşoluk bağlısının okul, yol ve elektrik gibi kamu hizmetlerinden yeterince yararlandığı,
- 2- Bağlının ekonomik ve Pazar ilişkilerinin il merkezi ile olduğu ve ayrılma halinde bu konuda bir değişikliğin olmayacağı,
- 3- Taşoluk bağlısının müstakil bir köy olmasını gerektirecek önemli bir sebebin bulunmadığı anlaşıldığından, anılan yerde müstakil bir köy kurulmasının, “Sınır Anlaşmazlığı, Mülki Ayrılma ve Birleşme ile Köy Kurulması ve Kaldırılması Hakkında Yönetmelik” hükümlerine uygun olmadığı belirtilmiştir.

Yetkili Kurul Kararları

- | | |
|-------------------------|--------------------------------------|
| İl İdare Kurulu Kararı | : 26.10.1989 tarihli kararla Olumlu |
| İl Genel Meclisi Kararı | : 05.12.1989 tarihli kararla Olumlu |
| Vali Görüşü | : 23.02.1990 tarihli yazıyla Olumsuz |

Sonuç olarak: Coğrafi durum, iktisadi şartlar ve kamu hizmetlerinin gerekleri açısından vali görüşü yerinde bulunarak, Adıyaman İli Merkez İlçesi Kuyucak Bucağı Derinsu Köyü Taşoluk bağlısının, ana köyden ayrılarak aynı adla bağımsız bir köy haline getirilmesi; 5442 sayılı İl İdaresi Kanunu'nun 2. maddesinin (Ç) ve 7267 sayılı kanunla değişik (D) fıkralarına göre Genel Müdürlük tarafından uygun bulunmamıştır. İçişleri Bakanlığı tarafından da uygun görüldüğü takdirde; Adıyaman İli Merkez İlçesi Kuyucak Bucağı Derinsu Köyü Taşoluk bağlısının, ana köyden ayrılarak aynı adla bağımsız bir köy haline getirilmesi hakkındaki talebin reddedilmesi Genel Müdür Mehmet Özgün tarafından 11 Ağustos 1990 tarihinde arz edilmiştir.

3.4. Koçali Bucağı

3.4.1. Çamyurdu Köyü (Koçali Bucağından Adıyaman Merkez Bucağına)

Adıyaman İli Merkez İlçesi Koçali Bucağı'na bağlı Çamyurdu Köyü'nün bu bucaktan alınarak Merkez İlçe Merkez Bucağı'na bağlanması hakkındaki dosya ile İl Karma Kurulu'nun raporu Valilik Makamı'na sunulmuş olup, Makamca da İl İdare Kurulu'na havale edilerek görüşülmüştür.

3.4.1.1. Coğrafi Durum

Çamyurdu Köyü ile bağlı olduğu Koçali Bucağı arasında bir bütünlük olmayıp, iki birim arasındaki arazi oldukça engebeli ve dağlık olduğu, aynı köyle Adıyaman Merkez İlçe arasında ise dağlık ve engebeli bir bölgenin bulunmadığı, bu yönden Adıyaman'ın ova kesimi ile bir bütünlük arz ettiği, sarp dağlar ve yüksek tepeler Koçali Bucağı ile Çamyurdu Köyü arasındaki irtibatı yok denecek kadar azalttığı,

3.4.1.2. Ekonomik Durum ve Pazar İlişkileri

Çamyurdu Köyü'nde halkın geçimini tahıl ve tütün üretimi ile hayvancılığın teşkil ettiği, ana gelirinin de tütün olduğu, çevrede yetişen tütün ve diğer tahıl gelirlerinin pazarlama işini Adıyaman merkezinde yaptıkları, Koçalı Bucağı ile Pazar ilişkilerinin söz konusu olmadığı,

3.4.1.3. Sosyal İlişkiler

Coğrafi yönden Koçalı Bucağı ile irtibatı çok az olan Çamyurdu Köyü'nün gelenek ve görenekleri ile Adıyaman Merkez İlçe'ye doğrudan bağlı köylerle uyumlu olacağı,

3.4.1.4. Kamu Hizmetlerinden Doğan İlişkiler

Çamyurdu Köyü'nde kamu hizmeti olarak 2 derslikli ve 3 öğretmenli okul, 1 adet lojmanlı sağlık evi mevcut olup, sağlık hizmetlerinin Adıyaman merkezinde yaptırıldığı, Adıyaman ile Çamyurdu Köyü arası 20,5 km.lik stabilize yolu olduğu, kamu hizmetleri açısından Adıyaman Merkez İlçe'ye bağlandığı takdirde hiçbir sorun veya değişikliğe yol açmayacağı, sadece jandarma karakolu açısından bir değişikliğin söz konusu olduğu, asayişin sağlanması Adıyaman Merkez İlçe Jandarması tarafından daha kolay olacağı,

3.4.1.5. Ulaşım

Çamyurdu Köyü'nün Koçalı Bucağı'na uzak olduğu gibi, bu köyü Koçalı Bucağı'na bağlayacak patika yolundan başka hiçbir yolun bulunmadığı, ayrıca kış mevsiminde bu bucağı ile ulaşımının her zaman kesilmesinin mümkün olduğu, buna karşılık Adıyaman Merkezi ile yılın her mevsiminde stabilize yolun devamlı ulaşımına açık olduğu,

3.4.1.6. Sınır İlişkileri

Sınır ilişkilerinde hiçbir değişikliğin söz konusu olmadığı, sadece Koçalı Bucağı'ndan birimin tümüyle ayrılması söz konusu olduğu,

3.4.1.7. Orta Malların Durumu

Köyün Koçalı Bucağı'ndan tümüyle ayrılması halinde bu hususta hiçbir değişikliğin olmayacağı,

3.4.1.8. Diğer Nedenler

Çamyurdu Köyü'nün sağlık hizmetleri yönünden fiilen ilişkileri Adıyaman Merkez İlçe ile doğrudan olduğu, kamu hizmetlerinin götürülmesi, kamu görev ve

görevlilerinin denetimi, hep Adıyaman'da yapılmakta, ayrıca herhangi bir tebligat için köylü Koçali Bucak Jandarma Takım Komutanlığı'na ulaşmak için yaya günlerce süren yol yürümek mecburiyetinde kalacağı, bu köye güvenlik kuvvetlerinin Koçali Bucağı'ndan değil, Adıyaman Merkez'den daha kolay ulaşılacağı,

Yukarıda belirlenen tüm nedenlerle 23 Kasım 1979 tarihinde Resmi Gazete'de yayınlanan İçişleri Bakanlığı'nın "Sınır Antlaşmazlığı, Mülki Ayrılma ve Birleşme ile Köy Kurulması ve Kaldırılması Hakkındaki Yönetmeliğin" 39. maddesi gereğince;

Adıyaman Merkezi Koçali Bucağı'na bağlı Çamyurdu (Gömikan) Köyü'nün Koçali Bucağı'ndan ayrılarak Adıyaman Merkez İlçesi'ne bağlanması görüşünde olduğu, karar ve dosyanın İl Genel Meclisi'nde görüşülmek üzere Valilik Makamı'na sunulmasına oybirliği ile karar verildi.

Yetkili Kurul Kararları

İl İdare Kurulu Kararı : 01.12.1983 tarihli kararla Olumlu

İl Genel Meclisi Kararı :

Vali Görüşü :

3.4.2. Göztepe köyü

Adıyaman İli Merkez İlçesi Koçali Bucağı Kuşakkaya (Yukarışeyhler) Köyü'ne bağlı Göztepe (Aşağışeyhler) Mezrası'nın bağlı bulunduğu ana köyden ayrılarak Göztepe adıyla bağımsız bir köy olma talebi ile ilgili; Valilik makamı'nca görevlendirilen komisyonca, İçişleri Bakanlığı'nın "Sınır Antlaşmazlığı, Mülki Ayrılma ve Birleşme ile Köy Kurulması ve Kaldırılması Hakkındaki Yönetmelik" hükümlerine göre yapılan inceleme sonrasında tanzim edilen dosyanın incelenmesi sonucu aşağıdaki sonuçlara varılmıştır.

3.4.2.1. Coğrafi Durum

Adıyaman İli Merkez İlçesi Koçali Bucağı Kuşakkaya (Yukarışeyhler) ile bağımsız köy olma talebinde bulunan Göztepe (Aşağışeyhler) Mezrası daha önce yakın mesafede iken afet nedeniyle ana köy yerleşim biriminin kendi idari sınırları içinde başka yere alınması nedeniyle arasındaki mesafenin 7 km. mesafede bulunup, ana köy ile aralarındaki ilişkilerde güçlük yaratan ve coğrafi bütünlüğü engelleyen yüksek dağlar, tepeler, geçilmesi ve aşılması zor derin vadiler, dik ve yalçın yamaçlar, göller, barajlar ve benzeri tabii engellerin bulunmadığı,

3.4.2.2. Ekonomik Durum ve Pazar İlişkileri

Mezra halkının tarım ve hayvancılıkla uğraştıkları ve geçimlerini bu şekilde temin ettikleri, ürünlerini Adıyaman İl Merkezi'nde pazarladıkları, tarım ve

hayvancılığın dışında el sanatları, sanayi, ormancılık ve ticari bir değer üretmedikleri, bağımsız bir köy olmaları halinde çevredeki fabrika, tarım ve orman gibi toplu çalışma yerleri ile olan işçilik ve diğer ilişkilerinde herhangi bir değişikliğin olmayacağı,

3.4.2.3. Nüfus Durumu

Mezranın 1990, 1997 ve 2000 Genel Nüfus Sayımlarında nüfusunun ana köyle birlikte tespit edilip değerlendirildiği, 1990'da 809, 1997'de 667 ve 2000'de 764 nüfusları olup, mezra mahallinde komisyonca yapılan tespitte ise; mezranın 320 nüfusunun bulunduğu, ayrılma halinde 2000 yılı toplam nüfusu $764-320=444$ nüfusun ana köye kalacağı, yerleşik nüfusun fazla olmayışının işsizlik nedeniyle il dışına çalışmaya gitmelerinden kaynaklandığı,

3.4.2.4. Kamu Hizmetlerinden Doğan İlişkiler

Mezraya okul, elektrik, telefon, yol, içme suyu gibi kamu hizmetlerinin götürüldüğü, kırsal kesim olması nedeniyle bağımsız köy olması halinde sağlık yönünden de yeterli kamu hizmetinin götürülmesinin faydalı olacağı, ana köy ve mezranın kuruluş tarihlerinin kesin olarak bilinmemekle birlikte yaklaşık 180-200 yıl kadar önce kurulmuş olabilecekleri, daha önce ana köyden ayrılmış başka bir bağlının bulunmadığı, ana köy ile mezra halkı arasındaki sosyal ilişkilerin normal düzeyde olduğu, mezra halkının sağlık yönünden il merkezinden, asayiş yönünden Kuşakkaya Jandarma Karakolu'ndan faydalandıkları,

3.4.2.5. Sınır İlişkileri

Mezrada parseller bazında kadastro çalışmaları yapılmış olup, bağımsız köy olması halinde ortaya çıkacak yeni sınırın değişmez ve belirgin noktalardan geçirilmesinin mümkün olacağı, çizilecek olan sınırın iki birim arasında anlaşmazlığa ve bölgenin güvenliğini bozan olaylara sebebiyet vermeyeceği,

3.4.2.6. Orta Malların Durumu

Mezranın o ana kadar ana köyle müştereken kullandıkları orta malın olmadığı, ayrılma talebinin mera, yaylak, kışlak, çayır, sıvat, hazine ve devlet ormanlarından tek taraflı faydalanmaya yönelik olmadığı,

Mezra mahallinde yapılan halk oylamasında; 178 seçmenden 134 seçmen oy kullanıp tamamının talep lehinde kullanıldığı anlaşılmıştır.

Karar

Bağımsız köy olma talebinde bulunan Göztepe Mezrası'nın; İçişleri Bakanlığı'nın Sınır Antlaşmazlığı, Mülki Ayrılma ve Birleşme ile Köy Kurulması ve Kaldırılması Hakkındaki Yönetmelik hükümlerine ve İller İdaresi Genel Müdürlüğü'nün 16 Ocak 1987 tarihli genelgesinde belirtilen ölçütlere nüfus olumsuzluğu hariç haiz olduğu anlaşıldığından;

Adıyaman Merkez İlçesi Koçalı Bucağı Kuşakkaya (Yukarışeyhler) Köyü'ne bağlı Göztepe (Aşağışeyhler) Mezrası'nın ana köyden ayrılarak Göztepe adıyla bağımsız bir köy haline getirilmesinde; coğrafi durum, ekonomik durum ve pazar ilişkileri, nüfus durumu, kamu hizmetlerinden doğan ilişkiler, sınır ilişkileri, orta malların durumu ve diğer sebepler yönünden herhangi bir SAKINCA OLMADIĞI görüşünde bulunduğu, karar ve dosyanın İl Genel Meclisinde görüşülüp karara bağlanmak üzere Valilik Makamı'na sunulmasına, 5442 sayılı İl İdaresi Kanununun 2/Ç maddesi ve İçişleri Bakanlığı'nın Sınır Antlaşmazlığı, Mülki Ayrılma ve Birleşme ile Köy Kurulması ve Kaldırılması Hakkındaki Yönetmeliğin 37. maddesi gereğince oybirliği ile karar verildi.

.....

Adıyaman İli Merkez İlçesi Koçalı Bucağı Kuşakkaya Köyü'ne bağlı Göztepe (Aşağışeyhler) bağlısının ana köyden ayrılarak Göztepe adıyla bağımsız bir köy olması için yapılan talebe dair ayrıntılar aşağıda olduğu gibidir:

Gerekçesi:

- 1- Bağımsız köy olmak isteyen bağlının ana köye 7 Km. mesafede olduğu,
- 2- Adı geçen bağlıda okul, elektrik ve telefonun mevcut olduğu,
- 3- Ana köy ile bağlı arasında müşterek kullanılan orta malların bulunmadığı, köyün kurulması halinde çizilecek yeni sınırın değişmez ve belirgin noktalardan geçirilmesinin mümkün olacağı, herhangi bir anlaşmazlığın çıkmayacağı,
- 4- Ayrılma halinde ana köye 444, bağımsız köy olmak isteyen bağlıya 320 nüfus düşeceği,
- 5- Bu konuda yapılan halk oylamasına 178 seçmenden 134'ünün katılarak tamamının olumlu oy kullandığı anlaşılmıştır.

Yetkili Kurul Kararları

- İl İdare Kurulu Kararı : 12.05.2004 tarihli kararla Olumlu
İl Genel Meclisi Kararı : 11.06.2004 tarihli kararla Olumlu
Vali Görüşü : 28.07.2004 tarihli yazıyla Olumlu

Sonuç olarak: İl İdare Kurulu ile İl Genel Meclisince alınan kararlar ve vali görüşü yerinde bulunarak, Adıyaman ili merkez ilçe Koçalı bucağı Kuşakkaya köyü Göztepe (Aşağışeyhler) bağlısının, ana köyden ayrılarak Göztepe adıyla bağımsız köy haline getirilmesi; 5442 sayılı İl İdaresi Kanunu'nun 2 nci maddesinin (Ç) ve (D) fıkralarına göre iller İdaresi Genel Müdürlüğü tarafından uygun mütalaa edilmiştir.

İçişleri Bakanlığı makamınca da uygun görüldüğü takdirde; Adıyaman ili merkez ilçe Koçali bucağı Kuşakkaya köyü Göztepe bağlısının, ana köyden ayrılarak Göztepe adıyla bağımsız köy haline getirilmesi İller İdaresi Genel Müdür'ü Alim Barut tarafından 17 Mart 2004 tarihinde arz edilmiştir.

3.4.3. Kavak Köyü

Adıyaman İli Merkez İlçe Koçali Bucağı'na bağlı Kavak Mezrası'nın ana köyden ayrılarak bağımsız bir köy olması talebini istinaden Valilik makamı'nca görevlendirilen komisyonca, İçişleri Bakanlığı'nın "Sınır Antlaşmazlığı, Mülki Ayrılma ve Birleşme ile Köy Kurulması ve Kaldırılması Hakkındaki Yönetmelik" hükümlerine göre yapılan inceleme sonrasında tanzim edilen dosyanın incelenmesi sonucu aşağıdaki sonuçlara varılmıştır.

3.4.3.1. Coğrafi Durum

Ayrılma talebinde bulunan Kavak Mezrası ana köyün kuzeydoğusunda 24 km. mesafede Çelikhan İlçesi'ne 5 km. uzakta dağlık ve tepeler üzerinde kurulmuş dağlık bir yerleşim yeridir.

3.4.3.2. Ekonomik Durum ve Pazar İlişkileri

Ayrılma talebinde bulunan Kavak Mezrası'nın ekonomik yapısında önemli değişikliğin olmayacağı, geçim kaynağının tütün, buğday, fasulye, mısır ve bağcılık olup, Pazar ilişkilerinin yakınlığı nedeniyle genellikle Çelikhan İlçesi ile olduğu,

3.4.3.3. Nüfus Durumu

Ayrılma talebinde bulunan Kavak Mezrası'nın 1980 ve 1985 genel nüfus sayımındaki tespiti ana köy ile birlikte yapılmış olup, ana köyün iki mezra ile birlikte 1980 yılında 1094, 1985 yılında 1151, 1990 yılında ana köyün 886, Kavak Mezrası'nın 115 nüfusu olup, görevli komisyonca mahallinde yapılan tespitte ise mezra nüfusunun 167 olduğu,

3.4.3.4. Kamu Hizmetlerinden Doğan İlişkiler

Kavak Mezrası'nın yapımı devam eden Adıyaman-Malatya karayolu üzerinde stabilize yolu, elektriği, 1 derslikli ilkokulunun bulunup, ana köy ile sosyal ve etnik yapılarının aynı olduğu,

3.4.3.5. Sınır İlişkileri

Ayrılma talebinde bulunan Kavak Mezrası'nın doğusu Göltepe, batısı Körtiari gazi sırtı, kuzeyi Gaybönü mağara, güneyi Hırsız Pınarı, Eşektepeleri ve Oğlaktaş Tepesi ile çevrili olup, sınır ilişkilerinde herhangi bir ihtilaf olmayacağı,

3.4.3.6. Orta Malların Durumu

Ayrılma talebinde bulunan Kavak Mezrası ile ana köyün mesafesi bir hayli fazla olmasından dolayı müşterek kullanılan herhangi bir köy orta malın olmadığı, anlaşılmıştır.

Karar

Bağımsız köy olma talebinde bulunan Kavak Mezrası'nın; İçişleri Bakanlığı'nın Sınır Antlaşmazlığı, Mülki Ayrılma ve Birleşme ile Köy Kurulması ve Kaldırılması Hakkındaki Yönetmelik hükümlerine ve İller İdaresi Genel Müdürlüğü'nün 16 Ocak 1987 tarihli genelgesinde belirtilen ölçütlere nüfus olumsuzluğu hariç haiz olduğu anlaşıldığından;

Adıyaman ili Merkez İlçesi Koçali Bucağı'na bağlı Kavak Mezrası'nın ana köyden ayrılarak Kavak adıyla bağımsız bir köy haline getirilmesinde; coğrafi durum, ekonomik durum ve pazar ilişkileri, nüfus durumu, kamu hizmetlerinden doğan ilişkiler, sınır ilişkileri, orta malların durumu ve diğer sebepler yönünden herhangi bir SAKINCA OLMADIĞI görüşünde bulunduğu, karar ve dosyanın İl Genel Meclisinde görüşülüp karara bağlanmak üzere Valilik Makamı'na sunulmasına, 5442 sayılı İl İdaresi Kanununun 2/Ç maddesi ve İçişleri Bakanlığı'nın Sınır Antlaşmazlığı, Mülki Ayrılma ve Birleşme ile Köy Kurulması ve Kaldırılması Hakkındaki Yönetmeliğin 37. maddesi gereğince oybirliği ile karar verildi.

.....

Bakanlık makamı'na

Adıyaman ili merkez ilçesi Koçali bucağı merkez köyüne bağlı Kavak'ın aynı adıyla müstakil köy olması için yapılan talebe dair ayrıntılar aşağıda olduğu gibidir:

Gerekçesi:

- 1- Bağımsız köy olmak isteyen Kavak bağlısının Koçali bucak merkezine 24 Km. mesafede olduğu, iki birim arasında coğrafi bütünlüğün bulunmadığı,
- 2- Bağlıda yol, elektrik ve ilkokulun mevcut olduğu,

- 3- Koçali bucak merkezi ile bağımsız köy olmak isteyen bağlı arasında müşterek kullanılan orta malların bulunmadığı, ayrılma ile sınır konusunda herhangi bir anlaşmazlığın çıkmayacağı,
- 4- Ayrılma halinde Koçali bucak merkezine 866, bağımsız köy olmak isteyen Kavak bağlısına 167 nüfus düşeceği,
- 5- Bu konuda yapılan halk oylamasına 78 seçmenden 51'inin katılarak tamamının olumlu oy kullandığı,

Anlaşıldığından, burada müstakil bir köy kurulmasının, “Sınır Anlaşmazlığı, Mülki Ayrılma ve Birleşme ile Köy Kurulması ve Kaldırılması Hakkında Yönetmelik” hükümlerine uygun olduğu belirlenmiştir.

Yetkili Kurul Kararları

- İl İdare Kurulu Kararı: 17.10.1991 tarihli kararla Olumlu
- İl Genel Meclisi Kararı: 05.12.1991 tarihli kararla Olumlu
- Vali Görüşü: 21.01.1992 tarihli yazıyla Olumlu

Sonuç olarak: coğrafi durum, iktisadi şartlar ve kamu hizmetlerinin gerekleri açısından Adıyaman İli yetkili kurullarınca alınan kararlar ve vali görüşü yerinde bulunarak, Adıyaman ili merkez ilçesi Koçali bucak merkezine bağlı Kavak bağlısının, buradan ayrılarak aynı adla bağımsız bir köy haline getirilmesi; 5442 sayılı İl İdaresi Kanunu'nun 2 nci maddesinin (Ç) ve (D) fıkralarına göre İller İdaresi Genel Müdürlüğü tarafından uygun mütalaa edilmiştir.

İçişleri Bakanlığı makamınca da uygun görüldüğü takdirde Adıyaman ili merkez ilçesi Koçali bucak merkezine bağlı Kavak bağlısının buradan ayrılarak aynı adla bağımsız köy haline getirilmesi İller İdaresi Genel Müdürlüğü tarafından arz edilmiştir.

3.4.4. Mestan Köyü

Adıyaman İli Merkez İlçesi Koçali Bucağı Gökçay Köyü'ne bağlı Mestan Mezrası'nın ana köyden ayrılarak bağımsız bir köy olma talebi ile ilgili 7 Kasım 1988 tarihli dosya Valilik Makamı'na sunulmuş olup, Makamca İl İdaresi Kurulu'na havale edilerek incelenip görüşülmüştür.

Gerekçe

Adıyaman İli Merkez İlçesi Koçali Bucağı Gökçay Köyü'ne bağlı Mestan Mezrası'nın ana köyden ayrılarak Mestan adıyla bağımsız bir köy olma talebi ile ilgili olarak Valilikçe görevlendirilen komisyonca yapılan çalışma sonucunda; ilgili yönetmeliğin 17. maddesine göre seçmen listesinin hazırlanarak 20, 21, 22, 23, 24, 25 ve 26. maddeleri doğrultusunda halk oylaması yapılmış, bu krokisi ise 12. maddeye göre tanzim edildiği tespit edildikten sonra bu yerle ilgili olarak coğrafi durum,

ekonomik durum ve Pazar ilişkileri, nüfus durumu, kamu hizmetlerinden doğan ilişkiler, sınır ilişkileri ve orta malların durumu yönünden rapor tanzim etmişlerdir. Buna göre;

3.4.4.1. Coğrafi Durum

Ana köy ile ayrılma talebinde bulunan mezra arasında rakımı yüksek dağların bulunduğu, bu iki yerleşim birimi arasında kış aylarında ulaşımın güçlükle yapıldığı, ana köy ile Mestan Mezrası arasında Doğanlı Köyü Muhtarlığı'nın bulunması sebebiyle coğrafi bir bütünlük sağlanmadığı gibi, her iki yerleşim birimi arasındaki mesafenin 20 km. olduğu,

3.4.4.2. Ekonomik Durum ve Pazar İlişkileri

Ayrılma talebinde bulunan Mestan Mezrası ile ana köyün ekonomisi arasında herhangi bir farklılığın olmadığı, ekonomilerinin tarım ve hayvancılığa dayandığı, ürünlerini Çelikhhan İlçesi ve Malatya İli'nde pazarladıkları, bu mezranın ayrılması halinde ekonomik durum ve Pazar ilişkilerinde önemli bir değişikliğin olmayacağı,

3.4.4.3. Nüfus Durumu

Ayrılma talebinde bulunan Mestan Mezrası'nın son üç nüfus sayımına göre nüfusu ana köyden ayrı olmayıp, birlikte olarak tespit edilmiştir. Buna göre Gökçay Köyü'nün 1975 yılında 427, 1980 yılında 518 ve 1985 yılında ise 549 kişi olduğu görevli komisyonca mezra mahallinde 19 Eylül 1988 tarihinde yaptığı tespite göre ise 169 nüfusunun bulunduğu, buna karşılık ana köy halkından Mehmet Demir ve 32 arkadaşı tarafından Valilik Makamı'na verilen 14 Ekim 1988 tarihli dilekçelerinde bu mezranın 100 civarında nüfuslarının bulunduğu iddia edilmiştir.

3.4.4.4. Kamu Hizmetlerinden Doğan İlişkiler

Ayrılma talebinde bulunan Mestan Mezrası'nın bağlı bulunduğu Gökçay Köyü'nün bu mezradan başka Kutluca ve Tosunlu adında ayrı iki mezrasının bulunduğu, daha önce ana köyden herhangi bir sebeple başka bir mezranın ayrılmadığı, ayrılma talebinde bulunan Mestan Mezrası'nda 1 derslikli ilkokul, elektrik hizmeti mezrayı Çelikhhan İlçesi yoluna bağlayan stabilize yolu, ana köye bağlanan tesviye yolu ve ayrıca bu mezranın yerleşim alanına bitişik Özel İdarece yapılan Esensu Su Şişeleme Tesisleri'nin bulunduğu, asayiş yönünden Kuyucak Jandarma Takım Komutanlığı'na bağlı olduğu tespit edilmiştir.

3.4.4.5. Sınır İlişkileri

Ayrılma talebinde bulunan Mestan Mezrası'nın ana köyden uzak olması, ana köy ile bağımsız köy olma talebinde bulunan Mestan Mezrası arasında Doğanlı Köyü Muhtarlığı'nın bulunması bu mezranın müstakil köy olması halinde ana köy ile herhangi bir sınır ihtilafının olmayacağı kanaatine varılmasına rağmen, ana köy halkından 33 kişinin imzasını ihtiva eden 14 Ekim 1988 tarihli dilekçe ile 6 kişinin imzasını ihtiva eden 11 Ekim 1988 tarihli dilekçede bu mezranın müstakil köy haline getirilmesi halinde ileride sınır ihtilafları olabileceği iddia edilmiştir.

3.4.4.6. Orta Malların Durumu

Ana köy ile bağımsız köy olma talebinde bulunan mezra halkı tarafından ortaklaşa kullanılan herhangi bir köy orta malının bulunmadığından dolayı, bu yerin bağımsız köy olması halinde bu konuda herhangi bir ihtilafın olmayacağı kanaatine varılmıştır.

Karar

Yukarıda Gerekçe bölümünde ayrıntılı olarak belirtildiği üzere; Adıyaman İli Merkez İlçesi Koçalı Bucağı Gökçay Köyü'ne bağlı Mestan (Halkutu) Mezrası'nın ana köyden ayrılarak bağımsız bir köy haline getirilmesinin coğrafi, ekonomik durum ve Pazar ilişkileri, nüfus durumu, kamu hizmetlerinden doğan ilişkiler, sınır ilişkileri ve orta malların durumu yönünden herhangi bir sakıncanın olmadığına, 5442 sayılı Kanun ve bu kanuna istinaden çıkarılan İçişleri Bakanlığı Sınır Antlaşmazlığı, Mülki Ayrılma ve Birleşme ile Köy Kurulması ve Kaldırılması Hakkındaki Yönetmeliğ'in 37. maddesi gereğince 10 Kasım 1988 tarihinde oybirliği ile karar verilmiştir.

.....

Adıyaman İli Merkez İlçesi Koçalı Bucağı Gökçay Köyü Mestan bağlısının ana köyden ayrılarak aynı adla bağımsız bir köy haline getirilmesi için yapılan talebe dair ayrıntılar aşağıda olduğu gibidir:

Gerekçe

- 1- Ayrılmak isteyen bağlının ana köye 16 km. mesafede olduğu ve aralarında yüksek dağların bulunması sebebiyle kış aylarında ulaşımın güçlüğüle sağlandığı,
- 2- Bağlıda okul ve elektriğin bulunduğu,
- 3- Ana köy ile bağlı arasında müştereken kullanılan orta malların bulunmadığı ve sınır konusunda herhangi bir anlaşmazlığın doğmayacağı,
- 4- Ayrılma halinde ana köye 380, bağımsız köy olmak isteyen bağlıya 169 nüfus düşeceği,

5- Bu konuda yapılan halk oylamasına 76 seçmenden 68'inin katıldığı ve tamamının olumlu oy kullandığı anlaşıldığından, anılan yerde müstakil bir köy kurulmasının, 11 Mayıs 1988 tarihli Resmi Gazete'de yayınlanarak yürürlüğe giren "Sınır Antlaşmazlığı, Mülki Ayrılma ve Birleşme ile Köy Kurulması ve Kaldırılması Hakkındaki Yönetmelik" hükümlerine uygun olduğu belirtilmiştir.

Yetkili Kurul Kararları

İl İdare Kurulu Kararı : 10.11.1988 tarihli kararla Olumlu
İl Genel Meclisi Kararı : 09.12.1988 tarihli kararla Olumlu
Vali Görüşü : 06.02.1989 tarihli yazıyla Olumlu

Sonuç olarak: Coğrafi durum, iktisadi şartlar ve kamu hizmetlerinin gerekleri açısından; il yetkili kurullarınca alınan kararlar ve vali görüşü yerinde bulunarak Adıyaman İli Merkez İlçesi Koçalı Bucağı Gökçay Köyü Mestan bağlısının ana köyden ayrılarak aynı adla bağımsız bir köy haline getirilmesi; 5442 sayılı İl İdaresi Kanunu'nun 2. maddesinin (Ç) ve 7267 sayılı kanunla değişik (D) fıkralarına göre Genel Müdürlük tarafından uygun mütalaa edilmiştir.

İçişleri Bakanlığı tarafından da uygun görüldüğü takdirde; Adıyaman İli Merkez İlçesi Koçalı Bucağı Gökçay Köyü Mestan Mezrası'nın, ana köyden ayrılarak aynı adla bağımsız bir köy haline getirilmesi Genel Müdür Mehmet Özgün tarafından 16 Mayıs 1989 tarihinde arz edilmiştir.

3.5. Bağpınar Bucağı

3.5.1. Çaylı Köyü (Yerleşim Yeri Değişikliği)

Bakanlık Makamı'na

Adıyaman İli Merkez İlçesi Bağpınar Bucağı Çaylı (Kakurtlu) Köyü Merkezi'nin, kendi idari sınırları içerisinde teşekkül eden sağ (45-46), yukarı (67-68) değerlerindeki yeni yerleşim yerine alınması,

Gerekçe

Çaylı Köyü merkezinin, Atatürk Baraj gölü altında kalması sebebiyle kendi idari sınırları içerisinde yeni yerleşim yerinin oluştuğu ve köy tüzel kişiliğinin burada devam ettiği anlaşıldığından, anılan köyün merkezinin değiştirilmesinin, "Sınır Anlaşmazlığı, Mülki Ayrılma ve Birleşme ile Köy Kurulması ve Kaldırılması Hakkında Yönetmelik" hükümlerine uygun olduğu belirlenmiştir.

Yetkili Kurul Kararları

İl İdare Kurulu Kararı : 17.10.1991 tarihli kararla Olumlu
İl Genel Meclisi Kararı : 05.12.1991 tarihli kararla Olumlu
Vali Görüşü : 10.02.1992 tarihli yazıyla Olumlu

İlgili Bakanlık Görüşleri

a- Bayındırlık ve İskan Bakanlığı : 15.09.1992 tarihli yazıyla Olumlu

b- Sağlık Bakanlığı : 22.07.1992 tarihli yazıyla Olumlu

Sonuç olarak: Coğrafi durum, iktisadi şartlar ve kamu hizmetlerinin gerekleri açısından; il yetkili kurullarınca alınan kararlar ve vali görüşü yerinde bulunarak Adıyaman İli Merkez İlçesi Bağpınar Bucağı Çaylı Köyü merkezinin kendi idari sınırları içerisinde teşekkül eden sağ(45-46), yukarı (67-68) değerlerindeki yeni yerleşim yerine alınması; 5442 sayılı İl İdaresi Kanunu'nun 2. maddesinin (C) ve (D) fıkralarına göre Genel Müdürlük tarafından uygun mütalaa edilmiştir.

3.5.2. Karakoç Köyü

Adıyaman İli Merkez İlçesi Bağpınar Bucağı Hacıhalil Köyü'ne bağlı Karakoç Mezrası'nın ana köyden ayrılarak Karakoç ismiyle bağımsız bir köy olması talebiyle ilgili olarak Valilik Makamı'nca görevlendirilen komisyon tarafından 27 Nisan 1993 tarihinde hazırlanan rapor Valilik Makamı'na sunulurken İl İdare Kurulu'nca incelemiştir.

Gerekçe

3.5.2.1. Coğrafi Durum

Ayrılma isteğinde bulunan Karakoç Mezrası ana köyün batısında ve Urfa M 40-d2 paftasının dikey 30-31, yatay 67-69 koordinatları arasında kalan 68. koordinatın tam üzerinde ve Kavak Pınarı'nın kuzeybatı bitişiğinde kurulmuştur. Ana köy ile Karakoç Mezrası arasında Karakoç Deresi, Kıvırcık Deresi ve Mergizer Deresi mevcuttur. Atatürk Barajı'nın Çakal Çayı kolu ile birleşen bu dereler baraj göl suları ile dolmakta, ana köy ile ulaşım imkansız kılınmaktadır. Bu iç derenin genişliğinin fazla olması nedeniyle köprü kurulması da mümkün değildir. Arada baraj gölü engeli oluşmuştur. Bu engel, ana köy ile ayrılmak isteyen mezra mesafesini 24 km.ye çıkarmaktadır.

3.5.2.2. Ekonomik Durum ve Pazar İlişkileri

Ayrılma isteğinde bulunan Karakoç Mezrası'nın ayrılması halinde ekonomik durumunda herhangi bir değişikliğin olmayacağına kanaatine varılmıştır.

Mezranın ana geçim kaynağı tütün ve tahıl ürünleri olarak buğday, mercimek, nohut ve arpadır. Ürünlerini Adıyaman il merkezinde pazarlamaktadırlar.

3.5.2.3. Nüfus Durumu

Ayrılma isteğinde bulunan Karakoç Mezrası'nın nüfusu ana köy ile birlikte değerlendirilmiştir. Buna göre ana köy olan Hacıhalil Köyü'nün 1980 Genel Nüfus Sayımı'nda 1270, 1985 Genel Nüfus Sayımı'nda 1386, 1990 Genel Nüfus Sayımı'nda ise 1486 nüfusunun olduğu tespit edilmiştir. Ancak 1990 Genel Nüfus Sayımı'nda Karakoç Mezrası'nın nüfusu bağımsız olarak tespit edilmiş olup buna göre 333 nüfusu olduğu belirlenmiştir.

Komisyon tarafından 30 Mart 1993 tarihinde mezra mahallinde yapılan tespitte ise mezranın 427 nüfusu bulunmaktadır. Buna göre, Karakoç Mezrası'nın ana köyden ayrılması halinde $1486-427=1059$ nüfus ana köye kalacaktır.

3.5.2.4. Kamu Hizmetlerinden Doğan İlişkiler

Ayrılma isteğinde bulunan Karakoç Mezrası'nda kamu hizmeti olarak elektrik, stabilize yol, tek derslikli ve 3 öğretmen kadrolu ilkokul mevcuttur. Köy halkının ekonomik durumu çevre köylere nazaran daha yüksektir. Kaliteli tütün üretimi mevcuttur. Baraj altında kalan arazilerin istimlak bedellerinin DSİ tarafından köylüye ödenmesi hususu mezra halkının ekonomik durumunu iyileştirmiş ve bundan dolayı mezra halkı Adıyaman merkezinde ticaretle uğraşp, akşam mezralarına dönmektedirler.

Mezranın kuruluş tarihi çok eski olup, bu tarih tespit edilememiştir. Mezra ile ana köy arasında Atatürk Barajı göl alanının oluşması bu birimler halkının arasındaki sosyal ilişkileri kesmiş durumdadır.

3.5.2.5. Sınır İlişkileri

Ayrılma isteğinde bulunan Karakoç Mezrası'nın ayrılma halinde 3 tarafı baraj gölü çevrili olacak, diğer tarafı da Paşamezrası Köyü sınırı ile çevrili kalacak, mevcut sınırın değişmesi için herhangi bir nedenin olmayacağı gözlenmiştir.

3.5.2.6. Orta Malların Durumu

Ayrılma isteğinde bulunan Karakoç Mezrası halkı ile ana köy ve diğer mezra halkının ortaklaşa kullandıkları herhangi bir ortak malı bulunmamaktadır. Ayrılma isteği hazine arazisi ve devlet ormanından tek taraflı faydalanmayı amaçlamamaktadır. Çünkü, yörede devlet ormanı niteliğinde bir orman mevcut değildir.

Karar

Adıyaman İli Merkez İlçesi Bağpınar Bucağı Hacıhalil Köyü'ne bağlı Karakoç Mezrası'nın ana köyden ayrılarak bağımsız bir köy olması talebiyle ilgili olarak anılan mezra mahallinde yapılan halk oylaması sonucunda, 182 seçmenden 136 seçmenin oy kullandığı, oy kullanan seçmenlerin tamamının talep lehinde oy kullandıkları tespit edilmiştir.

Ayrılma isteğinde bulunan mezra ile ana köy ve ana köyün bağlı bulunduğu Bağpınar Bucağı arasında Atatürk Barajı bulunması nedeniyle göl alanının oluştuğu, bu nedenle anılan mezranın bu yerlerle olan ulaşımı, Adıyaman merkezi üzerinden sağlandığı belirtilmiştir.

Adıyaman İli Merkez İlçesi Bağpınar Bucağı Hacıhalil Köyü'ne bağlı Karakoç Mezrası'nın ana köy ve Bağpınar Bucağı'ndan ayrılarak Karakoç ismiyle bağımsız bir köy olması ve Adıyaman Merkez İlçe ve Merkez Bucağı'na bağlanması talebiyle ilgili yönetmelik ile İçişleri Bakanlığı'nın 16 Ocak 1987 tarihli genelgesine uygun olduğuna 5442 Sayılı İl İdaresi Kanunu'nun 2. Maddesi (Ç) fıkrası ve 7267 Sayılı (D) fıkralarına ve ilgili yönetmeliğin 37. Maddesine göre oy birliği ile karar verilmiştir.

Yetkili Kurul Kararları

İl İdare Kurulu Kararı : 28.04.1993 tarihli kararla Olumlu

İl Genel Meclisi Kararı : 08.06.1993 tarihli kararla Olumlu

Vali Görüşü :

SONUÇ

Adıyaman ili köklü ve eski bir tarihi geçmişe sahiptir. Tarihin ilk dönemlerinden itibaren bölgede yerleşme izlerine rastlamak mümkündür. Şehir bulunduğu stratejik durumdan dolayı çok sayıda medeniyete ev sahipliği yapmıştır.

Adıyaman'da 1992 senesinde Atatürk barajının işletmeye açılması ile birlikte çok sayıda yerleşim birim sular altında kalmıştır. Bunun üzerine bölgede yeni köy kuruluşları gerçekleştirilmiştir. Yapılan bu çalışma ile Atatürk Barajı sonrası Adıyaman'da kurulan köy kuruluşları değerlendirilmiştir.

Adıyaman merkez bucağında 30 köy, Akpınar Bucağında 14 köy, Kuyucak Bucağında 9 köy, Koçalı Bucağında 4 köy ve Bağpınar Bucağında 2 köy olmak üzere toplam 59 köy kuruluşu gerçekleştirilmiştir. Bu çalışma ile 1992 senesi sonrası kurulan köy kuruluşlarını değerlendirilerek Adıyaman'da görülen sosyal ve ekonomik değişiklikler incelenmiştir.

KAYNAKÇA

1. Arşivler

Adıyaman Vilayeti İl İdare Kurulu Arşivi

TBBB Arşivi

TBMM Zabıt Ceridesi ZC D:10, C:1, İ:8, 14.VI.1954.

TBMM Zabıt Ceridesi, ZC D:10, C:1, İ:8, 28.V.1954, s.88; ZC D:10, C:1, İ:8, 14.VI.1954, s. 164-180, 190-193

TBMM Zabıt Ceridesi, ZC D:10, C:1, İ:8, 28.V.1954, s.88; ZC D:10, C:1, İ:8, 14.VI.1954, s. 164-180, 190-193, Kanun tasarısı ile İçişleri ve Bütçe Komisyonları Raporları için bkz., S. Sayısı 12, ZC D:10, C:1, İ:8, 14.VI.1954.

TBMM Zabıt Ceridesi, ZC D:10, C:20, İ:83, 19.VI.1957

2. Salnameler

1312 Konya Vilayet Salnamesi, (Konya, 1312), s. 276-379.

1314 Konya Vilayet Salnamesi, (Konya, 1314), s. 358-370.

1314 Kastamonu Vilayet Salnamesi, (Kastamonu, 1314), s. 257-397 ve

1967 Adıyaman İl Yıllığı, (Adana, 1967), s. 12-13, 21-22, 36.

Abu'l-Farac Tarihi, Cilt II, TTK Yayını, Ankara, 1999.

Adıyaman İl Yıllığı 1994, Ankara, 1994.

3. Kitap ve Makaleler

AKAR, Mehmet, **İnsanlığın Kültür Mirası Adıyaman**, İstanbul, 2000.

Aynı Tarihi, S. 247, 13 Haziran 1954.

BARDAKÇI, Gönül -Musa Şaşmaz, "İlçe Olma Taleplerinin Reddedilmesi: Adıyaman İli Örneği", **Adıyaman Tarihi ve Kültürü Üzerine**, (Editör Hamdi Doğan), Konya, 2012, s. 357-473.

ÇAĞLAYAN, Aziz, **Adıyaman Tarihi**, Adıyaman, 1967.

DARKOT, Besim, "Adıyaman Maddesi", **İslam Ansiklopedisi**, Cilt 5/1, s. 455.

- DEMIRKENT, Işın, **Urfa Haçlı Kontluğu Tarihi (1098-1118)**, TTK Yayınları, Ankara, 1990.
- El-Belazuri, **Fütuhül-Büldan**, Kültür Bakanlığı Yayınları, Ankara, 2002.
- HALAÇOĞLU, Yusuf, “Adıyaman Maddesi”, **Türk Diyanet Vakfı İslam Ansiklopedisi**, Cilt 1, s. 377.
- Hoca Saadeddin Efendi, **Tacüt-Tevarih**, Cilt IV, Ankara, 1982.
- HONIGMAN, Ernest, **Bizans Devleti’nin Doğu Sınırı**, İstanbul Üniversitesi Edebiyat Fakültesi Yayını, İstanbul, 1970.
- İbnül-Ezrak, **Meyyafarikin ve Amid Tarihi**, Atatürk Üniversitesi Fen-Edebiyat Fakültesi Yayını, Erzurum, 1992.
- Kavanin Mecmuası (KM)**, Devre 10, Cilt 37, s. 14-18.
- KÖYMEN, Mehmet Altay, **Büyük Selçuklu İmparatorluğu Tarihi**, Cilt 3, Ankara, 1982.
- Mehmet Neşri, **Kitab-ı Cihannüma**, Ankara, 1987.
- MERÇİL, Erdoğan, **Müslüman Türk Devletleri Tarihi**, Ankara, 1991.
- NAKIPOĞLU, Sadi, **Adıyaman ve Yöresi Ağızları (İnceleme-Metinler-Sözlük-İndeks)**, Niğde, 2000, s. 1.
- OCAK, Ahmet Yaşar, **13. Yüzyılda Anadolu’da Babailer İsyanı**, İstanbul, 1980.
- ÖZTÜRK, İbrahim, **Niğde Sancağı 1868-1923**, Konya, 2008.
- Resmi Gazete**, S. 8735, 22 Haziran 1954; S. 19797, 27 Nisan 1988, s. 5-6.
- SEVİM, Ali, **Anadolu Fatihı Kutalmışoğlu Süleyman Şah**, TTK Yayınları, Ankara, 1990.
- _____, **Anadolu’nun Fethi Selçuklular Dönemi**, TTK Yayınları, Ankara, 1993.
- Son Teşkilat-ı Mülkiye’de Köylerimizin Adları**, Dahiliye Vekaleti Yayını, (İstanbul, 1928), s. 1002-1003.
- ŞAŞMAZ, Hasan Çağrı -Musa Şaşmaz, “Osmanlı İmparatorluğu ile Cumhuriyet Döneminde Adıyaman’ın İdari Taksimatı”, **Adıyaman Tarihi ve Kültürü Üzerine**, (Editör Hamdi Doğan), Konya, 2012, s. 9-97.

- ŞAŞMAZ, Musa -Gönül Bardakçı, “Atatürk Barajı’nın Kurulmasının Adıyaman İli İdari Taksimatı Üzerindeki Etkisi”, **Adıyaman Tarihi ve Kültürü Üzerine**, (Editör Hamdi Doğan), Konya, 2012, s. 169-223.
- TAŞTEMİR, Mehmet, **16. Yüzyılda Adıyaman (Behisni, Hısn-ı Mansur, Gerger, Kahta) Sosyal ve İktisadi Tarihi**, TTK, Ankara, 1999.
- TURAN, Osman, **Doğu Anadolu Türk Devletleri Tarihi**, Boğaziçi Yayınları, İstanbul, 1993.
- _____, **Selçuklular Zamanında Büyük Türkiye Tarihi**, İstanbul, 1993.
- TÜRKOĞLU, Ömer, **Salnamelerde Çankırı, Kastamonu Vilayeti Salnamelerinde Çankırı Sancağı (1869-1903)**, (Çankırı, 1999).
- ULUÇAY, M. Çağatay, **İlk Müslüman Türk Devletleri Tarihi**, Ankara, 1975.
- UZUNÇARŞILI, İ. Hakkı, **Anadolu Beylikleri ve Akkoyunlu, Karakoyunlu Devletleri**, Ankara, 1984.
- YINANÇ, Refet, **Dulkadiroğlu Beyliği**, Ankara, 1989.
- Yurt Ansiklopedisi**, 1981, “Adıyaman Maddesi”, s. 191-196.
- ZEYREK, Turgut H., “Arkeolojik Buluntuların Işığında Besni ve Yakın Çevresinin Tarihçesi”, **Medeniyetler Kavşağı Adıyaman**, Adıyamanlılar Vakfı Yayınları, İstanbul, 2008, s. 79-88.

ÖZGEÇMİŞ

KİŞİSEL BİLGİLER

ADI,SOYADI : HABİB AYKAÇ

DOĞUMYERİ TARİHİ: ORTAKÖY/1979

MEDENİ HALİ: EVLİ, 2 ÇOCUK BABASI

İLETİŞİM BİLGİLERİ: habibaykac@hotmail.com

5054554401

EĞİTİM:

1992-1995	ORTAKÖY LİSESİ
1998-2002	ERCİYES ÜNİV/YOZGAT FEN-EDEBİYAT FAKÜLTESİ/TARİH BÖLÜMÜ
2010-2013	NİĞDE ÜNİV/SOSYAL BİLİMLER ENSTİTÜSÜ/YAKINÇAĞ TARİHİ YÜKSEK LİSANS

İŞ DENEYİMİ:

2002-2006	YOZGAT FİNAL DERGİSİ DERSHANELERİ TARİH ÖĞRETMENİ
2006-2007	SORGUN SINAV DERGİSİ DERSHANESİ TARİH ÖĞRETMENİ/MÜDÜR
2007-2008	MAVİ AKADEMİ DERSHANESİ TARİH ÖĞRETMENİ /MÜDÜR
2008-2013	YEDİİKLİM AKADEMİ KURUCU/MÜDÜR